

STADIUM PROJEKTU:

TOM I - PROJEKT BUDOWLANY

NAZWA OBIEKTU:

Przebudowa sieci elektroenergetycznej SN-15kV w związku z przebudową drogi gminnej nr 040503C i 040504C WAŁDOWO SZLACHECKIE – BŁĘDOWO

ADRES OBIEKTU:

**województwo kujawsko-pomorskie
powiat chełmiński
Jednostka ewidencyjna: 040601_2 GMINA GRUDZIĄDZ
Obręb: [0024] WAŁDOWO SZLACHECKIE
dz. ewid. nr: 138/1, 141/5, 141/7, 141/9, 142, 148, 151, 167/1, 167/2, 183/1**

INWESTOR:

**ENERGA - OPERATOR S.A z siedzibą w Gdańsku
Oddział w Toruniu
ul. Gen. Bema 128; 87-100 Toruń**

JEDNOSTKA PROJEKTOWA:

**Projektowanie i Nadzory
Branża Elektryczna
Ex - En Rafał Szarek
87-400 Golub-Dobrzyń ul. Zakole 21
tel.: 501 688 439**

OPRACOWANIE:

**BRANŻA ELEKTRYCZNA
kategoria obiektu budowlanego: XXVI
Nr umowy ZN/73/909MZI/2025/24024
Nr OBMKO 90/24024**

ELEMENT NR 3 - PROJEKT WYKONAWCZY

FUNKCJA	IMIĘ I NAZWISKO, NR UPRAWNIEŃ	PODPIS
PROJEKTANT	mgr inż. Rafał Szarek KUP/0165/POOE/08 do projektowania bez ograniczeń w specjalności instalacyjnej w zakresie sieci, instalacji i urządzeń elektrycznych i elektroenergetycznych	PROJEKTANT mgr inż. RAFAŁ SZAREK Uprawnienia budowlane do projektowania bez ograniczeń w specjalności instalacyjnej w zakresie sieci, instalacji i urządzeń elektrycznych i elektroenergetycznych Nr ewid. KUP/0165/POOE/08
DATA:	11.2025r	Nr egz.: 1

Grudziądz, dnia 9 grudnia 2025 r.

Starosta Grudziądzki
ul. Małomłyńska 1
86-300 Grudziądz

ŚB.6743.736.2025

ZAŚWIADCZENIE

Na podstawie art. 30 ust. 5aa i 5b w związku z art. 29 ust. 3 pkt 1 lit. b ustawy z dnia 7 lipca 1994 r. Prawo budowlane (Dz. U. z 2025 r. poz. 418 ze zm.)

zaświadczam

o braku podstaw do wniesienia sprzeciwu

do przebudowy sieci elektroenergetycznej SN-15 kV w związku z przebudową drogi gminnej, na działkach nr 138/1, 141/5, 141/7, 141/9, 142, 148, 151, 167/1, 167/2, 183/1, obręb Wałdowo Szlacheckie, gmina Grudziądz, objętej zgłoszeniem z dnia 1 grudnia 2025 r. (wpływ dnia 1 grudnia 2025 r.).

Zgodnie z art. 30 ust. 5aa wydanie niniejszego zaświadczenia wyłącza możliwość wniesienia sprzeciwu, o którym mowa w ust. 6 i 7 oraz uprawnia inwestora do rozpoczęcia robót budowlanych.

W przypadku nierozpoczęcia wykonywania robót budowlanych przed upływem 3 lat od określonego w zgłoszeniu terminu ich rozpoczęcia, rozpoczęcie tych robót może nastąpić po dokonaniu ponownego zgłoszenia.

Załącznik:

1. Projekt budowlany
(2 egz. – otrzymuje inwestor, 1 egz. - a/a);
2. Klauzula informacyjna – RODO.

Z up. Starosty
KIEROWNIK
Wydziału Środowiska i Budownictwa
Kazimierz Sobótka

Otrzymują:

1. Inwestor:
Energa-Operator S.A., Oddział w Toruniu
przez pełnomocnika, którym jest Rafał Szarek

2. A/a

Do wiadomości:

1. Powiatowy Inspektor Nadzoru Budowlanego Powiatu Grudziądzkiego
2. Wójt Gminy Grudziądz

**Przetwarzanie danych osobowych w Starostwie Powiatowym w Grudziądzu,
klauzula informacyjna (RODO)**

Zgodnie z art. 13 ust. 1 i 2 Rozporządzenia Parlamentu Europejskiego i Rady (UE) 2016/679 z dnia 27 kwietnia 2016 r. w sprawie ochrony osób fizycznych w związku z przetwarzaniem danych osobowych i w sprawie swobodnego przepływu takich danych oraz uchylenia dyrektywy 95/46/WE (Dz. Urz. UE L Nr 119, str. 1), zwanego dalej „RODO” informuję, że:

1. Administratorem Pani/Pana danych osobowych jest Starostwo Powiatowe z siedzibą w Grudziądzu przy ul. Małomłyńskiej 1, 86- 300 Grudziądz;
2. Administrator danych powołał inspektora ochrony danych Pana Dawida Banasiak z którym może się Pani/Pan skontaktować drogą elektroniczną pod adresem: e-mail: inspektor@powiatgrudziadzki.pl; w sprawach związanych z ochroną danych;
3. Pani/Pana dane osobowe przetwarzane będą przez Administratora w celu/celach realizacji zadań Starostwa Powiatowego w Grudziądzu wynikających z **przepisów prawa, zawartych umów i udzielonych zgód.**
4. Pani/Pana dane osobowe przetwarzane będą na podstawie przepisów RODO
 - a) art. 6 ust 1 pkt a.) **wyrażonej zgody na przetwarzanie danych;**
 - b) art. 6 ust 1 pkt e) **realizujący działania w interesie publicznym lub w ramach sprawowania władzy publicznej powierzonej administratorowi.**
5. W związku z przetwarzaniem Pani/Pana danych w celu określonym w pkt.3 odbiorcami danych mogą być:
 - a) organy władzy publicznej oraz podmioty wykonujące zadania publiczne działające na podstawie przepisów prawa;
 - b) podmioty, z którymi Administrator podpisał stosowne umowy powierzenia przetwarzania danych.
6. Pani/Pana dane osobowe przechowywane będą przez okres niezbędny do realizacji określonych celów zawartych w punkcie 3, a po tym czasie zgodnie z okresem oraz w zakresie wymaganym przez przepisy powszechnie obowiązującego prawa: Rozporządzenie Prezesa Rady Ministrów z dnia 18 stycznia 2011 r. w sprawie instrukcji kancelaryjnej, jednolitych rzeczowych wykazów akt oraz instrukcji w sprawie organizacji i zakresu działania archiwów zakładowych oraz ustawy z dnia 7 lipca 1994r. – Prawo budowlane (Dz. U. z 2024 r. poz. 725 ze zm.).
7. W związku z przetwarzaniem Pani/Pana danych osobowych przysługuje Pani/Panu następujące uprawnienia:
 - a) prawo dostępu do danych osobowych, w tym prawo do uzyskania kopii tych danych;
 - b) prawo do żądania sprostowania (poprawiania) danych osobowych;
 - c) prawo do żądania usunięcia danych osobowych (tzw. prawo do bycia zapomnianym);
 - d) prawo do żądania ograniczenia przetwarzania danych osobowych;
 - e) prawo do przenoszenia i aktualizacji danych;
 - f) prawo sprzeciwu wobec przetwarzania danych.
8. W przypadku, gdy przetwarzanie Pani/Pana danych osobowych odbywa się na podstawie zgody osoby na przetwarzanie danych osobowych (art. 6 ust. 1 lit a RODO), przysługuje Pani/Panu prawo do cofnięcia tej zgody w dowolnym momencie. Cofnięcie to nie ma wpływu na zgodność przetwarzania, którego dokonano na podstawie zgody przed jej cofnięciem, z obowiązującym prawem.
9. W przypadku powzięcia informacji o niezgodnym z prawem przetwarzaniu w Starostwie Powiatowym w Grudziądzu Pani/Pana danych osobowych, przysługuje Pani/Panu prawo wniesienia skargi do organu nadzorczego właściwego w sprawach ochrony danych osobowych – Prezesa Urzędu Ochrony Danych Osobowych.
10. W sytuacji, gdy przetwarzanie danych osobowych odbywa się na podstawie zgody osoby, której dane dotyczą, podanie przez Panią/Pana danych osobowych Administratorowi ma charakter dobrowolny.
11. Podanie przez Panią/Pana danych osobowych jest obowiązkowe w sytuacji, gdy przesłankę przetwarzania danych osobowych stanowi przepis prawa lub zawarta między stronami umowa.
12. Pani/Pana dane osobowe nie będą przetwarzane w sposób zautomatyzowany i nie będą profilowane, dane nie będą przekazywane do Państw trzecich i organizacji międzynarodowych. Jeśli takie działania będą mieć miejsce zostanie Pani/Pan o tym fakcie poinformowana/ny.

01.12.2025

ZGŁOSZENIE

budowy lub wykonywania innych robót budowlanych (PB-2)

PB-2 nie dotyczy budowy i przebudowy budynku mieszkalnego jednorodzinnego.

Podstawa prawna: Art. 30 ust. 2 w zw. z ust. 4d ustawy z dnia 7 lipca 1994 r. – Prawo budowlane (Dz. U. z 2020 r. poz. 1333, z późn. zm.).

1. ORGAN ADMINISTRACJI ARCHITEKTONICZNO-BUDOWLANEJ

Nazwa: **STAROSTA POWIATU GRUDZIĄDZKIEGO**

2.1. DANE INWESTORA¹⁾

Imię i nazwisko lub nazwa: **ENERGA - OPERATOR S.A z siedzibą w Gdańsku**

Oddział w Toruniu

Kraj: **Polska** Województwo: **Kujawsko-Pomorskie**

Powiat: **Toruń** Gmina: **Toruń**

Ulica: **Gen. Józefa Bema** Nr domu **128** Nr lokalu: ----

Miejscowość: **Toruń** Kod pocztowy: **87-100** Poczta: **Toruń**

Email (nieobowiązkowo): ---- Nr tel. (nieobowiązkowo): ----

2.2. DANE INWESTORA (DO KORESPONDENCJI)¹⁾

Wypełnia się, jeżeli adres do korespondencji inwestora jest inny niż wskazany w pkt 2.1.

Kraj: Województwo:

Powiat: Gmina:

Ulica: Nr domu: Nr lokalu:

Miejscowość: Kod pocztowy: Poczta:

Adres skrzynki ePUAP²⁾:

3. DANE PEŁNOMOCNIKA¹⁾

Wypełnia się, jeżeli inwestor działa przez pełnomocnika.



pełnomocnik



pełnomocnik do doręczeń

Imię i nazwisko: **Rafał Szarek**

Kraj: **Polska** Województwo: **Kujawsko-Pomorskie**

Powiat: **Golubsko-Dobrzyński** Gmina: **Miasto Golub-Dobrzyń**

Ulica: **Zakole** Nr domu: **21** Nr lokalu: ----

Miejscowość: **Golub-Dobrzyń** Kod pocztowy: **87-400** Poczta: **Golub-Dobrzyń**

Adres skrzynki ePUAP²⁾:

Email (nieobowiązkowo): **rafal_szarek@wp.pl**

Nr tel. (nieobowiązkowo): **501-688-439**

4. INFORMACJE O ROBOTACH BUDOWLANYCH

Rodzaj, zakres i sposób wykonywania:

Przebudowa sieci elektroenergetycznej SN-15kV w związku z przebudową drogi gminnej nr 040503C i 040504C WAŁDOWO SZLACHECKIE – BŁĘDOWO

Planowany termin rozpoczęcia³⁾: **24.12.2025r**

5. DANE NIERUCHOMOŚCI (MIEJSCE WYKONYWANIA ROBÓT BUDOWLANYCH)¹⁾

Województwo: **Kujawsko-Pomorskie** Powiat: **Grudziądzki** Gmina: **Grudziądz**

Ulica: ----- Nr domu: -----

Miejscowość **Wałdowo Szlacheckie** Kod pocztowy: **86-302**

Identyfikator działki ewidencyjnej⁴⁾:

GMINA GRUDZIĄDZ 040601_2/OBRĘB WAŁDOWO SZLACHECKIE [0024], DZ. NR 138/1, 141/5, 141/7, 141/9, 142, 148, 151, 167/1, 167/2, 183/1

6. OŚWIADCZENIE W SPRAWIE KORESPONDENCJI ELEKTRONICZNEJ

☐ Wyrażam zgodę ☒ Nie wyrażam zgody

na doręczanie korespondencji w niniejszej sprawie za pomocą środków komunikacji elektronicznej w rozumieniu art. 2 pkt 5 ustawy z dnia 18 lipca 2002 r. o świadczeniu usług drogą elektroniczną (Dz. U. z 2020 r. poz. 344).

7. ZAŁĄCZNIKI

- ☒ Oświadczenie o posiadanym prawie do dysponowania nieruchomością na cele budowlane.
- ☒ Pełnomocnictwo do reprezentowania inwestora (opłacone zgodnie z ustawą z dnia 16 listopada 2006 r. o opłacie skarbowej (Dz. U. z 2020 r. poz. 1546, z późn. zm.)) – jeżeli inwestor działa przez pełnomocnika.
- ☒ Potwierdzenie uiszczenia opłaty skarbowej – jeżeli obowiązek uiszczenia takiej opłaty wynika z ustawy z dnia 16 listopada 2006 r. o opłacie skarbowej.

Inne (wymagane przepisami prawa):

☒ 3 egz. dokumentacji projektowej

☒ **PROSZĘ O WYDANIE ZAŚWIADCZENIA W SPRAWIE BRAKU SPRZECIWU**

8. PODPIS INWESTORA (PEŁNOMOCNIKA) I DATA PODPISU

Podpis powinien być czytelny. Podpis i datę podpisu umieszcza się w przypadku dokonywania zgłoszenia w postaci papierowej.

01.12.2025r. Rafał Szady

¹⁾ W przypadku większej liczby inwestorów, pełnomocników lub nieruchomości dane kolejnych inwestorów, pełnomocników lub nieruchomości dodaje się w formularzu albo zamieszcza na osobnych stronach i dołącza do formularza.

²⁾ Adres skrzynki ePUAP wskazuje się w przypadku wyrażenia zgody na doręczanie korespondencji w niniejszej sprawie za pomocą środków komunikacji elektronicznej.

- 3) W przypadku zgłoszenia budowy tymczasowego obiektu budowlanego w polu „Planowany termin rozpoczęcia” należy wskazać również planowany termin rozbiórki lub przeniesienia w inne miejsce tego obiektu.
- 4) W przypadku formularza w postaci papierowej zamiast identyfikatora działki ewidencyjnej można wskazać jednostkę ewidencyjną, obręb ewidencyjny i nr działki ewidencyjnej oraz arkusz mapy, jeżeli występuje.

ZAWARTOŚĆ OPRACOWANIA

1. Temat.....	4
2. Zakres rzeczowy projektowanych sieci i urządzeń.....	4
3. Oświadczenie projektanta.....	5
4. Uprawnienia budowlane	6
5. Podstawa opracowania	9
6. Uzgodniony z ENERGA - OPERATOR S.A PZT.....	11
7. Odpis protokołu z narady koordynacyjnej	13
8. Uzgodnienia branżowe	20
9. Decyzje administracyjne.....	23
10. MPZP lub decyzja lokalizacyjna.....	29
11. Stan istniejący	39
12. Rozbiórki	39
13. Linia SN (napowietrzna/kablowa)	39
14. Stacja transformatorowa SN/nN	40
15. Linia nN (napowietrzna/kablowa)	40
16. Oświetlenie uliczne.....	40
17. Przyłącza SN (napowietrzne kablowe).....	41
18. Przyłącza nN (napowietrzne kablowe).....	41
19. Ochrona przeciwprzepięciowa linii SN	41
20. Ochrona przeciwprzepięciowa stacji transformatorowej SN/nN	41
21. Ochrona przeciwprzepięciowa linii nN	41
22. Ochrona od porażeń prądem elektrycznym linii SN	41
23. Ochrona od porażeń prądem elektrycznym stacji transformatorowej SN/nN.....	41
24. Ochrona od porażeń prądem elektrycznym linii nN	41
25. Obliczenia techniczne.....	41
26. Opinia geotechniczna	42
27. Zestawienie danych na umieszczenie urządzeń w pasie drogowym.....	42
28. Kolizje/Skrzyżowania.....	43
29. Ingerencja w zielenią wysoką.....	43
30. Ochrona konserwatorska.....	43
31. Opis projektu zagospodarowania terenu.....	44
32. Obszar oddziaływania inwestycji	45
33. Uwagi.....	46
34. Zestawienia montażowe i demontażowe	47

35. Projekt zagospodarowania terenu	48
36. Schematy jednokreskowe.....	52
37. Inne rysunki.....	54
38. Informacja BIOZ	56

1. TEMAT

Przedmiotem niniejszego opracowania jest projekt przebudowy istniejącej sieci elektroenergetycznej SN-15kV w celu usunięcia kolizji związanych z przebudową drogi gminnej nr 040503C i 040504C WAŁDOWO SZLACECKIE – BŁĘDOWO gm. Grudziądz.

2. ZAKRES RZECZOWY PROJEKTOWANYCH SIECI I URZĄDZEŃ

Zakres rzeczowy projektowanych sieci i urządzeń z istniejącej sieci elektroenergetycznej SN-15kV:

ODCINEK KABLOWY SN nr 21600041K/1 KOLIZJA NR p. 3.1

Wymiana pojedynczego słupa SN	nie dotyczy
Linia napowietrzna SN	nie dotyczy
Rozłącznik napowietrzny SN	nie dotyczy
Linia kablowa SN	3 x NA2XS(FL)2Y 1x70/25 mm² dł. 45m/47m
Mufy kablowe	CHMS-V 24kV (70-150) – 2 kpl.
Głowice kablowe	nie dotyczy
Ograniczniki przepięć	nie dotyczy
Złącze kablowe SN	nie dotyczy
Stacja transformatorowa SN/nN	nie dotyczy
Transformator	nie dotyczy
Wymiana pojedynczego słupa nN	nie dotyczy
Linia napowietrzna nN	nie dotyczy
Przyłącze napowietrzne	nie dotyczy
Szafka pomiarowa	nie dotyczy
Przyłącze kablowe	nie dotyczy
Szafka pomiarowa	nie dotyczy
Linia kablowa nN	nie dotyczy
Kablowa rozdzielnica szafowa	nie dotyczy
Słupowy rozłącznik bezpiecznikowy	nie dotyczy
Przecisk	nie dotyczy
Przewiert	RHDPEp-160/6.3 dł. 40m (1 szt.)

3. OŚWIADCZENIE PROJEKTANTA

o sporządzeniu projektu budowlanego zgodnie z obowiązującymi przepisami oraz zasadami wiedzy technicznej zgodnie z art. 34 ust. 3d p. 3

Ja niżej podpisany: **Rafał Szarek**

(imię i nazwisko składającego oświadczenie)

zamieszkały w : -----

kod pocztowy: **87-400 Golub-Dobrzyń**

OŚWIADCZAM, ŻE PROJEKT BUDOWLANY

Przebudowa sieci elektroenergetycznej SN-15kV w związku z przebudową drogi gminnej nr 040503C i 040504C WAŁDOWO SZLACHECKIE – BŁĘDOWO gm. Grudziądz

Obręb: [0024] WAŁDOWO SZLACHECKIE

dz. ewid. nr: 138/1, 141/5, 141/7, 141/9, 142, 148, 151, 167/1, 167/2, 183/1

Jednostka ewidencyjna: 040601_2 GMINA GRUDZIĄDZ

Opracowany na rzecz Inwestora:

ENERGA - OPERATOR S.A z siedzibą w Gdańsku

Oddział w Toruniu

ul. Gen. Bema 128; 87-100 Toruń

woj. kujawsko-pomorskie

**ZOSTAŁ OPRACOWANY ZGODNIE Z OBOWIĄZUJĄCYM PRAWEM ORAZ
ZASADAMI WIEDZY TECHNICZNEJ**

**ZOSTAŁ OPRACOWANY ZGODNIE Z OBOWIĄZUJĄCYMI STANDARDAMI
PROJEKTOWANIA I BUDOWY SIECI ELEKTROENERGETYCZNEJ SN I nN
Z DNIA 02.11.2023 (WYDANIE 4)**

Data złożenia oświadczenia

Czytelny podpis składającego oświadczenie

G-0 dn. 30.11.2025

Rafał Szarek

* wymóg art. Ust. 4 Ustawy z dnia 07.07.1994 roku – Prawo Budowlane (Dz. z U z 2024r poz. 725 z późniejszymi zmianami)

* wymóg w/w Standardów projektowania i budowy sieci elektroenergetycznej SN i nN - Załącznik nr 36


4. UPRAWNIENIA BUDOWLANE

Uprawnienia projektanta

Decyzja stwierdzająca przygotowanie zawodowe do pełnienia samodzielnych funkcji technicznych w budownictwie, znak: KUP/0165/POOE/08

Przynależność do Izby Inżynierów Budownictwa

Potwierdzenie przynależności do Okręgowej Izby Inżynierów Budownictwa w Bydgoszczy.



OKRĘGOWA KOMISJA KWALIFIKACYJNA

KUJAWSKO
POMORSKA
OKRĘGOWA
I Z B A
INŻYNIERÓW
BUDOWNICTWA

Sygn. akt: KUPOIIB/KK-0054-0062/08

Bydgoszcz, dnia 10 grudnia 2008 r.

DECYZJA

Na podstawie art. 24 ust. 1 pkt 2 ustawy z dnia 15 grudnia 2000 r. o samorządach zawodowych architektów, inżynierów budownictwa oraz urbanistów (Dz. U. z 2001 r. Nr 5, poz. 42, z późn. zm.), art. 13 ust. 1 pkt 1 i ust. 2, art. 14 ust. 1 pkt 5 i ust. 3 pkt 1 ustawy z dnia 7 lipca 1994 r. Prawo budowlane (Dz. U. z 2006 r. Nr 156, poz. 1118, z późn. zm.) w związku z art. 5 ustawy z dnia 28 lipca 2005 r. o zmianie ustawy – Prawo budowlane oraz o zmianie niektórych innych ustaw (Dz. U. z 2005 r. Nr 163, poz. 1364) oraz § 12 pkt 1 rozporządzenia Ministra Infrastruktury z dnia 18 maja 2005 r. w sprawie samodzielnych funkcji technicznych w budownictwie (Dz. U. Nr 96, poz. 817) w związku z art. 104 Kodeksu postępowania administracyjnego (Dz. U. z 2000 r. Nr 98, poz. 1071, z późn. zm.)

Okręgowa Komisja Kwalifikacyjna
n a d a j e

Panu Rafałowi Szarek
inżynierowi o kierunku elektrotechnika
urodzonemu dnia

UPRAWNIENIA BUDOWLANE

numer ewidencyjny KUP/0165/POOE/08

do projektowania bez ograniczeń
w specjalności instalacyjnej w zakresie sieci, instalacji i urządzeń
elektrycznych i elektroenergetycznych

UZASADNIENIE

W związku z uwzględnieniem w całości żądania strony, na podstawie art. 107 § 4 K.p.a. odstępuje się od uzasadnienia decyzji. Zakres nadanych uprawnień budowlanych wskazano na odwrocie decyzji.

Pouczenie

Od niniejszej decyzji służy odwołanie do Krajowej Komisji Kwalifikacyjnej Polskiej Izby Inżynierów Budownictwa w Warszawie, za pośrednictwem Okręgowej Komisji Kwalifikacyjnej KUPOIIB w Bydgoszczy w terminie 14 dni od dnia jej doręczenia.

Skład Orzekający
Okręgowej Komisji Kwalifikacyjnej


mgr inż. Witold Przybylski


mgr inż. Andrzej Mańkowski

inż. Franciszek Szypliński

Otrzymują:
1.

2. Okręgowa Rada Izby
3. Główny Inspektor
Nadzoru Budowlanego
4. a/a





Zaświadczenie

o numerze weryfikacyjnym:

KUP-3UL-2BJ-ER1 *

Pan Rafał Szarek o numerze ewidencyjnym KUP/IE/0104/09

adres zamieszkania

jest członkiem Kujawsko-Pomorskiej Okręgowej Izby Inżynierów Budownictwa i posiada wymagane ubezpieczenie od odpowiedzialności cywilnej.

Niniejsze zaświadczenie jest ważne do dnia 2025-12-31.

Zaświadczenie zostało wygenerowane elektronicznie i opatrzone bezpiecznym podpisem elektronicznym weryfikowanym przy pomocy ważnego kwalifikowanego certyfikatu w dniu 2024-12-27 roku przez:

Renata Staszak, Przewodniczący Rady Kujawsko-Pomorskiej Okręgowej Izby Inżynierów Budownictwa.

Zgodnie z art. 78¹ K.c.

§ 1. Do zachowania elektronicznej formy czynności prawnej wystarcza złożenie oświadczenia woli w postaci elektronicznej i opatrzenie go kwalifikowanym podpisem elektronicznym.

§ 2. Oświadczenie woli złożone w formie elektronicznej jest równoważne z oświadczeniem woli złożonym w formie pisemnej.

* Weryfikację poprawności danych w niniejszym zaświadczeniu można sprawdzić za pomocą numeru weryfikacyjnego zaświadczenia na stronie Polskiej Izby Inżynierów Budownictwa www.piib.org.pl lub kontaktując się z biurem właściwej Okręgowej Izby Inżynierów Budownictwa.

5. PODSTAWA OPRACOWANIA

Projekt opracowano w oparciu o następujące materiały:

- 1. Zlecenie Inwestora (ENERGA - OPERATOR S.A),*
- 2. Standardy techniczne projektowania i budowy sieci SN i nN z dnia 02 listopada 2023r,*
- 3. Decyzja o ustaleniu lokalizacji inwestycji celu publicznego nr 279/2025 znak sprawy GBK.6733.14.2025 z dnia 18.09.2025r*
- 4. Warunki przebudowy (usunięcia kolizji) sieci_elektroenergetycznej ENERGA - OPERATOR S.A Oddział w Toruniu nr R/24/045710 – z dnia 25.09.2025r,*
- 5. Protokół z narady koordynacyjnej przy SP w Grudziądzu,*
- 6. Inwentaryzacja urządzeń elektroenergetycznych,*
- 7. Obowiązujące przepisy, normy i katalogi,*
- 8. Aktualne mapy do celów projektowych w skali 1:500,*
- 9. Wykaz działek ewidencyjnych i podmiotów ewidencyjnych,*
- 10. Wizja lokalna w terenie.*

Numer R/24/045710	Miejscowość Toruń	Data 25-09-2024
-------------------	-------------------	-----------------

WARUNKI PRZEBUDOWY

(USUNIĘCIA KOLIZJI)

SIECI ELEKTROENERGETYCZNEJ ENERGA – OPERATOR SA

Oddział w Toruniu

Niniejszy dokument określa niezbędny zakres przebudowy sieci elektroenergetycznej dla kolidującego z siecią (urządzeniami) obiektu:

1. Obiekt:
Nazwa: przebudowa drogi gminnej 040503C i 040504C Waldowo Szlacheckie - Błędowo
Adres (Nr działki): Waldowo Szlacheckie, ul. -
gm. Grudziądz, działka numer 141/7, 141/9, 142, 192
2. Istniejące urządzenia elektroenergetyczne podlegające przebudowie:
2.1. GPZ Grudziądz Rząd – ciąg Rząd – Lisewo - Odcinek kablowy [SN] - [216100041K/1] -
3. Zakres niezbędnej przebudowy sieci:
- 3.1. Urządzenia WN i SN:
Istniejący kabel 15 kV typu 3 x XRUHAKXS 1x70mm² relacji L.NAPO.-915042-WAŁDOWO 3 odpowiednio przebudować poza obręb kolizji. W miejscu skrzyżowania kabla z drogą na kabel nałożyć rury ochronne dwudzielne.
- 3.2. Stacja transformatorowa:
-
- 3.3. Urządzenia nn:
-
- 3.4. Demontaże:
-
4. Inne ustalenia:
- 4.1. Dotyczy projektu budowlanego:
Opracowany projekt budowlany należy przedłożyć do sprawdzenia w ENERGA - OPERATOR SA, Oddział w Toruniu pod względem zgodności z niniejszymi warunkami przebudowy.
- 4.2. Inne wymagania:
-
5. Rozpoczęcie prac projektowych, jak również budowlano – montażowych na podstawie niniejszych warunków przebudowy sieci odbywa się na zasadach uzgodnionych z ENERGA – OPERATOR SA Oddział w Toruniu.
6. Ewentualne odwołanie od niniejszych warunków przebudowy sieci jest możliwe w okresie jednego miesiąca od daty ich wydania. Brak stanowiska Podmiotu występującego o usunięcie kolizji uznawane będzie jako ich akceptacja.
7. Warunki przebudowy sieci ważne są 2 lata licząc od daty odbioru dokumentu przez Wnioskodawcę.


Czyżykowski Marcin

OPRACOWAŁ
tel. 564706242


Tomasz Langowski

ZATWIERDZIŁ

Otrzymują:

1. Wnioskodawca
2. ENERGA-OPERATOR SA Oddział w Toruniu
ul. Gen. Bema 128, 87-100 Toruń

do 30.10.25

6. UZGODNIONY Z ENERGA OPERTOR S.A. PZT

Uzgodnienie nr EOP/KD/9/2025/11/02096 z dnia 13.11.2025r

Energa-Operator S.A.
Oddział w Toruniu
Wydział Dokumentacji Energetycznej
torun@energa-operator.pl

Toruń, 13.11.2025 r.
EX-EN Rafał Szarek
Zakole 21
87-400 Golub-Dobrzyń

UZGODNIENIE nr EOP/KD/9/2025/11/02096

Rodzaj uzgodnienia:	Uzgodnienie dokumentacji projektowej (cz. EOP) - SN
Tytuł projektu:	Koncepcja przebudowy sieci elektroenergetycznej SN-15kV w związku z przebudową drogi gminnej Wałdowo Szlacheckie - Błędowo.
Inwestor:	Energa-Operator S.A Oddział w Toruniu, ul. Gen. Bema 128, 87-100 Toruń
Projekt:	EX-EN Rafał Szarek, Zakole 21, 87-400 Golub-Dobrzyń
Numer warunków/wytucznych:	R/24/045710 z dnia 25.09.2024 r.
Adres inwestycji:	Wałdowo Szlacheckie gm. Grudziądz
Działki:	141/7, 141/9, 142, 192
Zakres uzgodnienia:	formalno-prawny oraz techniczny (zgodność z rozwiązaniami technicznymi i standardami przyjętymi do stosowania w Energa-Operator S.A.)
Status uzgodnienia:	Pozytywny
Uwagi/ Informacje dodatkowe:	
Uzgodnienie ważne jest do:	2027-11-13
Niniejsze uzgodnienie nie zwalnia od obowiązku dotrzymania procedury poprzedzającej rozpoczęcie robót budowlanych określonej w ustawie z dnia 7 lipca 1994 Prawo Budowlane oraz od odpowiedzialności w zakresie stosowania obowiązujących przepisów budowy i norm.	
Załączniki: -	

Sprawę prowadzi:
Słomczewski Adam
Adam.Slomczewski@energa-operator.pl
K/O: 9MMD-a/a, 92MMD, 92MZE

Kierownik
Biura Majatku Sieciowego

Rafał Szarek

7. ODPIS PROTOKOŁU Z NARADY KOORDYNACYJNEJ

Niniejsza dokumentacja projektowa została uzgodniona pod względem istniejących kolizji:

1. *Narada koordynacyjna przy Starostwie Powiatowym w Grudziądzu - protokół nr GN.6630.253.2025 z dnia 20.11.2025r*

Grudziądz, dn. 20.11.2025 r.

Starosta Grudziądzki
ul. Małomłyńska 1
86-300 Grudziądz

Znak sprawy: GN.6630.253.2025

ODPIS
PROTOKOŁU Z NARADY KOORDYNACYJNEJ
zakończoney w dniu 20.11.2025 r.
w sprawie usytuowania projektowanej sieci uzbrojenia terenu

Na podstawie art. 7d pkt 2, 28b, 28c, 28d i 28e ustawy z dnia 17 maja 1989 roku Prawo geodezyjne i kartograficzne (Dz.U. 2024.1151 t.j. z dnia 31.07.2024 r. z późn.zm.) oraz Zarządzenia Nr 51/2021, 52/2021 Starosty Grudziądzkiego z dnia 30 grudnia 2021 r.

Przedmiot narady:	Przebudowa sieci elektroenergetycznej SN-15kV w związku z przebudową drogi gminnej nr 040503C i 040504C WAŁDOWO SZLACECKIE - BŁĘDOWO
Lokalizacja:	Gmina: Grudziądz Obręb: Wałdowo Szlacheckie, dz.: 138/1, 141/5, 141/7, 141/9, 142, 148, 151, 167/1, 167/2, 183/1
Wnioskodawca:	SZAREK RAFAŁ ul. Zakole 21, 87-400 Golub-Dobrzyń
Inwestor:	ENERGA-OPERATOR SA ODDZIAŁ W TORUNIU ul. Gen. Bema 128, 87-100 Toruń
Projektant:	RAFAŁ SZAREK Inne upr.: budowlane: KUP/0165/POOE/08
Przewodniczący:	Zbigniew Preuss, Inspektor, Wydział Geodezji i Nieruchomości
Sposób przeprowadzenia narady:	elektroniczny
Data wpływu:	06.11.2025 r.

PODSUMOWANIE NARADY

Uzgodniono pozytywnie z uwagami

W wyniku narady koordynacyjnej projekt został wniesiony do bazy GESUT powiatu.

Lista uczestników narady koordynacyjnej wraz z uwagami

Lp.	Nazwa instytucji Sposób uczestnictwa	Stanowisko Uwagi	Imię i nazwisko uczestnika
1	Przewodniczący Narad Koordynacyjnych elektroniczny	Stanowisko pozytywne	Zbigniew Preuss
2	Powiatowy Zarząd Dróg ul.Paderewskiego 233 86-300 Grudziądz elektroniczny	Stanowisko pozytywne	Jakub Tadych

Dokument wygenerował(a): Zbigniew Preuss, dn. 20-11-2025 10:31:43

Jeżeli dokument jest wystawiony elektronicznie, to nie wymaga podpisu analogowego ani pieczęci, lecz wymaga podpisu elektronicznego.

Uwaga: podpis elektroniczny jest niewidoczny – można go zweryfikować tylko odpowiednim programem

3	ENERGA-OPERATOR S.A. Oddział w Toruniu Rejon Dystrybucji w Grudziądzu ul. Curie- Skłodowskiej 6/7 86-300 Grudziądz elektroniczny	Stanowisko pozytywne Sprawę uzgodniono pozytywnie pismem znak RG/2MMD/AK/U/896/2025	Adam Krajewicz
4	EXATEL S.A. ul. Perkuna 47 04-164 Warszawa elektroniczny	Uczestnik nieobecny na naradzie	
5	Gmina Grudziądz ul. Wybickiego 38 86-300 Grudziądz elektroniczny	Stanowisko pozytywne Uzgadniam bez uwag względem zarządcy dróg gminnych	Katarzyna Kmiecik
6	Miejskie Wodociągi i Oczyszczalnia Spółka z o.o. ul. Mickiewicza 28/30 86-300 Grudziądz elektroniczny	Stanowisko pozytywne bez zastrzeżeń - nie posiadamy sieci i urządzeń wod-kan w rejonie projektowanego obiektu	Tomasz Wtorek
7	NETIA S.A. z siedzibą w Warszawie ul. Poleczki 13 02-822 Warszawa elektroniczny	Stanowisko pozytywne Bez uwag.	Waldemar Wachowski
8	Nexera Sp. z o.o. al. Jana Pawła II 29; Atrium Plaza, VI p. 00-867 Warszawa elektroniczny	Uczestnik nieobecny na naradzie	
9	Operator Gazociągów Przesyłowych GAZ-SYSTEM S.A. Oddział w Gdańsku ul. Wałowa 47 80-858 Gdańsk elektroniczny	Stanowisko pozytywne	Piotr Feldmann
10	Orange Polska S.A. Al. Jerozolimskie 160 02-326 Warszawa elektroniczny	Uczestnik nieobecny na naradzie	
11	Polska Spółka Gazownictwa sp. z o.o. Oddział Zakład Gazowniczy w Bydgoszczy ul. Jagiellońska 42 85-097 Bydgoszcz elektroniczny	Stanowisko pozytywne Zaopiniowano wyłącznie pod względem sieci gazowej wysokiego ciśnienia.	Marcin Kaplar
12	Polska Spółka Gazownictwa sp. z o.o. Oddział Zakład Gazowniczy w Bydgoszczy Gazownia w Grudziądzu ul. Mickiewicza 34 86-300 Grudziądz elektroniczny	Stanowisko pozytywne Bez uwag.	Marcin Żebrowski
13		Uczestnik nieobecny na naradzie	

Dokument wygenerował(a): Zbigniew Preuss, dn. 20-11-2025 10:31:43

Jeżeli dokument jest wystawiony elektronicznie, to nie wymaga podpisu analogowego ani pieczęci, lecz wymaga podpisu elektronicznego.

Uwaga: podpis elektroniczny jest niewidoczny – można go zweryfikować tylko odpowiednim programem

Węzeł Teleinformatyczny ul. Bema 1 86-300 Grudziądz elektroniczny		
--	--	--

Treść protokołu została uzgodniona z osobami, które uczestniczyły w naradzie wyłącznie za pomocą środków komunikacji elektronicznej.

Na obszarze uzgodnienia znajdują się następujące punkty osnowy geodezyjnej: 619927.1.1075.

Z upoważnienia
Zbigniew Preuss, Inspektor, Wydział Geodezji i
Nieruchomości

z up. STAROSTY

Dokument podpisany
przez Zbigniew
Preuss; Starostwo
Powiatowe
Data: 2025.11.20
10:32:44 CET

.....
Podpis przewodniczącego narady

POUCZENIE:

1. Przedstawiciele instytucji zostali zawiadomieni o sposobie, terminie i miejscu przeprowadzenia narady koordynacyjnej zgodnie z ustawą Prawo geodezyjne i kartograficzne (t.j.Dz.U. 2024 poz. 1151 z późn. zm.). W myśl art. 28b ust. 3 pkt 4 tej ustawy w naradzie koordynacyjnej mogą wziąć udział również inne podmioty, które mogą być zainteresowane rezultatami narady koordynacyjnej, w szczególności zarządzające terenami zamkniętymi, w przypadku sytuowania części projektowanych sieci na tych terenach.
2. Niniejsze uzgodnienie wykonano w oparciu o treść mapy zasadniczej, która może nie zawierać projektów wszystkich urządzeń podziemnych nie podlegających uzgodnieniu na mocy art. 28b ust. 2 ustawy Prawo geodezyjne i kartograficzne (t.j.Dz.U. 2024 poz. 1151 z późn. zm.).
3. Znaki geodezyjne, urządzenia zabezpieczające te znaki oraz budowle triangulacyjne podlegają ochronie w myśl art. 15 ustawy Prawo geodezyjne i kartograficzne (t.j.Dz.U. 2024 poz. 1151 z późn. zm.).

MAPA DO CELÓW PROJEKTOWYCH

SKALA 1: 500

Kopia z mapy zasadniczej uzupełniona pomiarem z dnia 25.02.2025

Układ odniesienia współrz. płaskich "PL-2000/18" Układ wysokościowy "PL-EVRF2007-NH"

Woj. kujawsko-pomorskie

Powiat grudziądzki

Jednostka ewid. Grudziądz [040601_2]

Obręb: Wałdowo Szlacheckie [0024] dz. 142

Nr u wykonawcy: 56/2025

Identyfikator zgłoszenia pracy: 6640.234.2025

Grudziądz 10.03.2025

Wykonawca.....

GEOD

USŁUGI GEODEZYJNE

"GEOD" Krzysztof Otrzonek Zakład Usług Geodezyjnych
86-300 Grudziądz, ul. Murowa 59/5

Uwaga! Na niniejszej mapie znajduje się punkt osnowy geodezyjnej podlegający ochronie.
W obszarze aktualizacji nie sprawdzano obciążeń ujawnionych w księgach wieczystych.

Jestem świadomy odpowiedzialności karnej za złożenie fałszywych oświadczeń. Oświadczam, że
operat techniczny zawierający rezultaty prac geodezyjnych w wyniku, których powstał niniejszy
dokument uzyskał pozytywny wynik weryfikacji.

Identyfikator zgłoszenia prac geodezyjnych	6640.234.2025
Organ służby geodezyjnej, który otrzymał zgłoszenie	STAROSTA GRUDZIĄDZKI Powiatowy Ośrodek Dokumentacji Geodezyjnej i Kartograficznej 86-300 Grudziądz, ul. Malinowańska 1
Wykonawca prac geodezyjnych	GEOD Krzysztof Otrzonek Zakład Usług Geodezyjnych
Nr oraz data sporządzenia dokumentu zawierającego wynik pozytywnej weryfikacji	6640.234.2025. 15296 z dnia 19.03.2025
Imię i nazwisko oraz nr uprawnień zawodowych kierownika prac	Krzysztof Otrzonek nr 15912

Wałdowo Szlacheckie

Wałdowo Szlacheckie

Wałdowo Szlacheckie

Wałdowo Szlacheckie

PROJEKTOWANIE I NADZORY BRANŻA ELEKTRYCZNA Ex-En UL. ZAKOLE 21 87-400 GOLUB - DOBRZYŃ Tel. 501 688 439 e-mail : rafal_szarek@wp.pl			
Nazwa inwestycji: Przebudowa sieci elektroenergetycznej SN-15kV w związku z przebudową drogi gminnej nr 040503C i 040504C WAŁDOWO SZLACHECKIE - BŁĘDOWO			
Adres inwestycji: obręb [0024] Wałdowo Szlacheckie gm. Grudziądz dz. nr 138/1, 141/5, 141/7, 141/9, 142, 148, 151, 167/1, 167/2, 183/1 jednostka ewidencyjna 040601_2 gm. Grudziądz,			
Inwestor: ENERGA-OPERATOR S.A. z siedzibą w Gdańsku Oddział w Toruniu ul. Gen. Bema 128, 87-100 Toruń			
SCHEMAT IDEOWY ZASILANIA LINIA KABLOWA SN-15kV		Branża: Elektryczna	Nr rysunku
Imię i nazwisko projektanta:		DATA: wrzesień 2025	SKALA: szkic
		Podpis	
mgr inż. Rafał Szarek		Podpis	
mgr inż. Michał Szalkowski			

MAPA DO CELÓW PROJEKTOWYCH
SKALA 1: 500

Kopia z mapy zasadniczej uzupełniona pomiarem z dnia 25.02.2025

Układ odniesienia współrz. płaskich "PL-2000/18" Układ wysokościowy "PL-EVRF2007-NH"

Woj. kujawsko-pomorskie
Powiat grudziądzki
Jednostka ewid. Grudziądz [040601_2]
Obręb: Wałdowo Szlacheckie [0024] dz. 142
Nr u wykonawcy: 56/2025
Identyfikator zgłoszenia pracy: 6640.234.2025

Grudziądz 10.03.2025

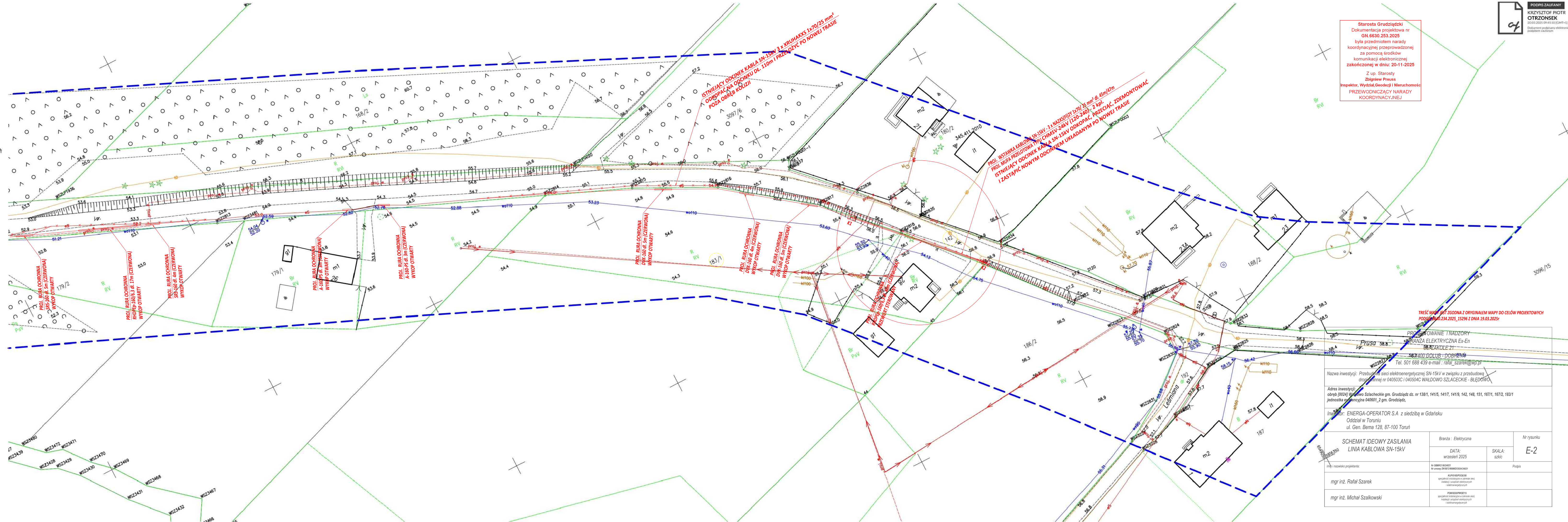
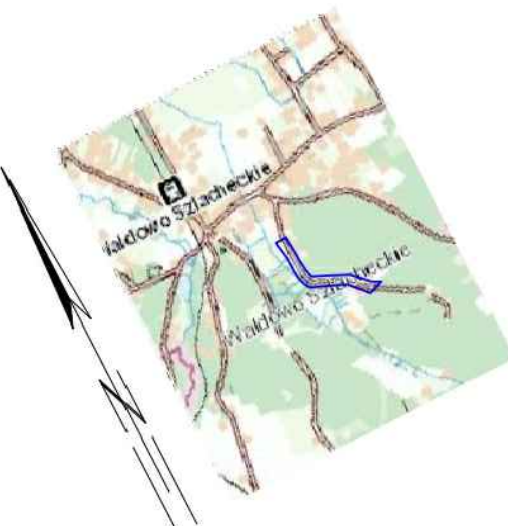
Wykonawca.....



"GEOD" Krzysztof Otrzonek Zakład Usług Geodezyjnych
86-300 Grudziądz, ul. Murowa 59/5

Uwaga! Na niniejszej mapie znajduje się punkt osnowy geodezyjnej podlegający ochronie.
W obszarze aktualizacji nie sprawdzano obciążeń ujawnionych w księgach wieczystych.

Jestem świadomy odpowiedzialności karnej za złożenie fałszywych oświadczeń. Oświadczam, że operat techniczny zawierający rezultaty prac geodezyjnych w wyniku, których powstał niniejszy dokument uzyskał pozytywny wynik weryfikacji.	
Identyfikator zgłoszenia prac geodezyjnych	6640.234.2025
Organ służby geodezyjnej, który otrzymał zgłoszenie	STAROSTA GRUDZIĄDZKI Powiatowy Ośrodek Dokumentacji Geodezyjnej i Kartograficznej 86-300 Grudziądz, ul. Maltomylńska 1
Wykonawca prac geodezyjnych	GEOD Krzysztof Otrzonek Zakład Usług Geodezyjnych
Nr oraz data sporządzenia dokumentu zawierającego wynik pozytywnej weryfikacji	6640.234.2025_15296 z dnia 19.03.2025
Imię i nazwisko oraz nr uprawnień zawodowych kierownika prac	Krzysztof Otrzonek nr 15912



Starosta Grudziądzki
Dokumentacja projektowa nr
GN.6630.253.2025
była przedmiotem narady
koordynacyjnej przeprowadzonej
za pomocą środków
komunikacji elektronicznej
zakończoną w dniu: 20-11-2025
Z up. Starosty
Zbigniew Preuss
Inspektor, Wydział Geodezji i Nieruchomości
PRZEWODNICZĄCY NARADY
KOORDYNACYJNEJ

PODPIS ZAUFANY
OTRZONEK
2010.03.2025 09:05:10 (GMT+1)
Dokument podpisany elektronicznie
podpisem zaufanym

TREŚĆ MAPY JEST ZGODNA Z ORYGINAŁEM MAPY DO CELÓW PROJEKTOWYCH
PODOPIS 6640.234.2025_15296 Z DNIA 19.03.2025

Nazwa inwestycji: Przebudowa sieci elektroenergetycznej SN-15kV w związku z przebudową drogi wojewódzkiej nr 040503C i 040504C WAŁDOWO SZLACHECKIE - BŁĘDOWO		Branża : Elektryczna		Nr rysunku E-2
Adres inwestycji: obręb [0024] Wałdowo Szlacheckie gm. Grudziądz dz. nr 138/1, 141/5, 141/7, 141/8, 142, 148, 151, 167/1, 167/2, 183/1 Jednostka ewidencyjna 040601_2 gm. Grudziądz.		DATA: wrzesień 2025		
Inwestor: ENERGA-OPERATOR S.A. z siedzibą w Gdańsku Oddział w Toruniu ul. Gen. Bema 128, 87-100 Toruń		Imię i nazwisko projektanta: mgr inż. Rafał Szarek		Podpis
mgr inż. Michał Szalkowski		Imię i nazwisko projektanta: mgr inż. Michał Szalkowski		Podpis

Od: Dział Dokumentacji Energetycznej

Do: Starosta Grudziądzki
ul. Małomłyńska 1
86-300 Grudziądz

Znak: RG/2MMD/AK/U/896/ 2025

Grudziądz, dnia 17.11.2025 r.

Dot. uzgodnienia sprawy nr GN.6630.253.2025

1. Zachodzą skrzyżowania oraz zbliżenia z kablami elektroenergetycznymi średniego i niskiego napięcia.
2. Skrzyżowania i zbliżenia z istniejącym uzbrojeniem podziemnym wykonać zgodnie z obowiązującymi Polskimi Normami.
3. W przypadkach uszkodzeń lub awarii istniejących sieci i urządzeń elektroenergetycznych będących w naszej eksploatacji, koszty napraw oraz poniesione straty jak również utracone korzyści przez Rejon Dystrybucji w Grudziądzu będące efektem tych uszkodzeń podczas realizacji robót pokrywa ich wykonawca.
4. Pod elektroenergetycznymi liniami napowietrznymi nie wolno składować materiałów oraz prowadzić prac sprzętem mechanicznym.
5. Przebudowę istniejącej elektroenergetycznej sieci kablowej SN-15 kV należy wykonać zgodnie z wydanymi przez ENERGA-OPERATOR SA Oddział w Toruniu warunkami przebudowy sieci elektroenergetycznej (usunięcia kolizji) nr **RJ/24/045710** oraz opracowaną dokumentacją budowlaną.
6. Nie wyklucza się istnienia na obszarze zadania inwestycyjnego innych nie wykazanych urządzeń podziemnych, które nie były zgłoszone do inwentaryzacji lub o, których brak jest informacji w instytucjach branżowych.
7. Uzgodnienie ważne do dnia **17.11.2027 roku**.

Z poważaniem:

Marcin Działu
Dokumentacji Energetycznej

Zdzisław Samotajski

K/O: 2MMD - a/a
Sprawę prowadzi: Adam Krajewicz
tel. (056) 470 62 92

8. UZGODNIENIA BRANŻOWE

Toruń, 22.12.2025 roku,

Energa-Operator S.A.
Oddział w Toruniu
Wydział Dokumentacji Energetycznej
torun@energa-operator.pl

EX-EN Rafał Szarek
ul. Zakole 21
87-400 Golub Dobrzyń

UZGODNIENIE nr EOP/KD/9/2025/12/00985

Rodzaj uzgodnienia:	Uzgodnienie dokumentacji projektowej (cz. EOP) - SN
Tytuł projektu:	Przebudowa sieci elektroenergetycznej SN-15kV w związku z przebudową drogi gminnej nr 040503C i 040504C Wałdowo Szlacheckie - Błędowo, gm. Grudziądz
Inwestor:	Energa-Operator S.A. Oddział w Toruniu 87-100 Toruń, ul. Gen. Bema 128
Projekt:	EX-EN Rafał Szarek 87-400 Golub Dobrzyń, ul. Zakole 21
Numer warunków/wytucznych:	R/24/045710 z dn. 25.09.2024
Nr zadania inwestycyjnego:	OBMKO/90/24024
Adres inwestycji:	Wałdowo Szlacheckie gm. Grudziądz
Działki:	dz. nr 138/1, 141/2, 141/7, 141/9, 142, 148, 151, 167/1, 167/2, 183/1, 192
Zakres uzgodnienia:	formalno-prawny oraz techniczny (zgodność z rozwiązaniami technicznymi i standardami przyjętymi do stosowania w Energa-Operator S.A.)
Zawartość dokumentacji:	<ul style="list-style-type: none">• Projekt wykonawczy• Kosztorys inwestorski• PZT (2 szt.)• Mapa w formacie .dxf• Tytuły prawne do nieruchomości• Dokumentacja fotograficzna
Status uzgodnienia:	Pozytywny
<u>Informacje dodatkowe:</u> -	
Uzgodnienie ważne jest do:	2027-12-22
Niniejsze uzgodnienie nie zwalnia od obowiązku dotrzymania procedury poprzedzającej rozpoczęcie robót budowlanych określonej w ustawie z dnia 7 lipca 1994 Prawo Budowlane oraz od odpowiedzialności w zakresie stosowania obowiązujących przepisów budowy i norm.	
<u>Załączniki:</u>	
1. Wytuczne realizacji prac na sieciach – 1 egz.	

Sprawę prowadzi:
Bukowski Radosław
radoslaw.bukowski@energa-operator.pl
K/O: 9MMD-aa, 92MMD, 92MZE, 9MZI

Niezwolniony z Wydziału
Dokumentacji Energetycznej
Zbigniew Michalski

Strona 1 z 1

**Wytyczne w zakresie zasad realizacji prac na sieciach
Nr OBI/OBM:**

- 1) Nazwa i adres dokumentacja do uzgodnienia Uzgodnienie dokumentacji projektowej Wałdowo Szlacheckie gm. Grudziądz Nr OBMKO/90/24024
- 2) **Dotyczy tylko robót na nN:**
1. Prace na niskim napięciu winny być wykonywane w technologii PPN.
 2. Jeżeli z przyczyn obiektywnych nie można wykonać prac w technologii PPN to dopuszcza się wyłączenie i:
 - a) dopuszczenie do prac na sieci nN realizuje:
WYKONAWCA ☐ SPNS ☐
 - b) agregat zapewnia:
WYKONAWCA ☐ ENERGA ☐
- ilość moc.....
- ilość moc.....
- ilość moc.....
- ilość moc.....
- I. **Dotyczy robót na SN, bądź SN i nN:**
1. Dopuszczenie do prac na sieciach SN realizuje:
WYKONAWCA ☐ SPNS ☒
 2. Zakres zlecenia wymaga pracy agregatów:
TAK ☒ NIE ☐
 3. Agregat zapewnia:
WYKONAWCA ☒ ENERGA ☐
- ilość moc.....
- ilość 1 moc..... 63 kVA
- ilość moc.....
- ilość moc.....
- ilość moc.....
- ilość moc.....
 4. Maksymalny czas wyłączeń odbiorców *:
- ilość wyłączeń: 0
- czas wyłączeń: 0
5. Maksymalny czas pracy przez Wykonawcę na urządzeniach ustala się na 3 dni roboczych.
 6. Uwagi:
Agregat 63kVA u9 ST Wałdowo 3

Sporządził
Pracownik MZE
09.12.2025
Grzegorz Łala

Zatwierdził:
Kierownik MZE

- Dotyczy sytuacji szczególnych, np. wymiana stacji, wymiana rozdzielnic nN

9. DECYZJE ADMINISTRACYJNE

1. Decyzja nr RRI.7230.1.103.2025 z dnia 27.10.2025r

Grudziądz, 27 października 2025 r.

RRI.7230.1.103.2025

DECYZJA

w sprawie zezwolenia na lokalizowanie w pasie drogowym obiektów
budowlanych lub urządzeń nie związanych z potrzebami zarządzania drogami
lub potrzebami ruchu drogowego.

Na podstawie art. 39 ust. 3 i 3a ustawy z dnia 21 marca 1985 roku o drogach publicznych (Dz. U. z 2025 r., poz. 889 t. j. ze zm.), art. 104 i 107 ustawy z dnia 14 czerwca 1960 roku – kodeks postępowania administracyjnego (Dz. U. z 2024 r. poz. 572 t. j. ze zm.).

Wójt Gminy Grudziądz

po rozpatrzeniu wniosku **Rafała Szarka**, działającego pod firmą **Projektowanie i Nadzory Branża Elektryczna EX-EN Rafał Szarek**, ul. Zakole 21, 87-400 Golub-Dobrzyń reprezentującego Inwestora na podstawie udzielonego pełnomocnictwa tj. spółki **ENERGA – OPERATOR S.A.**, ul. Marynarki Polskiej 130, 80-557 Gdańsk Oddział w Toruniu, ul. Bema 128, 87-100 Toruń działającej przez prokurentów: **Radosława Włodarczyka i Leszka Szeflera** z dnia 09 października 2025 r. (data wpływu do Urzędu: 14.10.2025 r.) o wydanie zezwolenia na lokalizację w pasie drogi gminnej **040503C dz. nr 138/1, 141/5, 141/7, 141/9, 142** oraz w pasie drogi gminnej **040505C dz. nr 167/2** w miejscowości **Wałdowo Szlacheckie**, obręb geodezyjny **Wałdowo Szlacheckie**, gm. **Grudziądz** projektowanej **linii kablowej SN-15kV** w miejscowości **Wałdowo Szlacheckie**, obręb geodezyjny **Wałdowo Szlacheckie**, **gm. Grudziądz** oraz o wydanie warunków jej umieszczenia w pasie drogowym,

zezwała:

na zlokalizowanie w pasie drogi gminnej **040503C dz. nr 138/1, 141/5, 141/7, 141/9, 142** oraz w pasie drogi gminnej **040505C dz. nr 167/2** w miejscowości **Wałdowo Szlacheckie**, obręb geodezyjny **Wałdowo Szlacheckie**, gm. **Grudziądz** wnioskowanych urządzeń infrastruktury technicznej niezwiązanych z potrzebami zarządzania drogami lub potrzebami ruchu drogowego, tj. projektowanej **linii kablowej SN-15kV** w miejscowości **Wałdowo Szlacheckie**, obręb geodezyjny **Wałdowo Szlacheckie**, **gm. Grudziądz** w przebiegu wyrysowanym na mapie sytuacyjno-wysokościowej stanowiącej załącznik do wniosku, **z następującymi uwagami:**

- 1) Przedmiotową inwestycję należy zaprojektować zgodnie z wymogami określonymi w Rozporządzeniu Ministra Infrastruktury z dnia 24 czerwca 2022 r. w sprawie przepisów techniczno-budowlanych dotyczących dróg publicznych (Dz. U. z 2022 r., poz. 1518)
- 2) W miejscach kolizji:
 - z drogą gminną o nawierzchni nieutwardzonej urządzenia umieszczać na głębokości nie mniejszej niż 0,9 m w pasie drogowym,
 - z drogą gminną o nawierzchni utwardzonej przejście pod jezdnią wykonać metodą przecisku lub przewiertu na głębokości nie mniejszej niż 1,5 m.

Urządzenie umieszczać w odległości min. 2 metrów od zewnętrznej krawędzi jezdni.

- z elementami pasa drogowego podczas przebudowy pasa drogowego Inwestor na własny koszt dokona przełożenia lub zabezpieczenia uzgadnianego przyłącza,
 - z istniejącymi drzewami lub krzewami Inwestor lub Wykonawca powinien uzyskać zgodę na ich usunięcie.
- 3) Inwestor ponosi koszt budowy lub modernizacji urządzeń, nawierzchni w pasie drogowym, związanych z likwidacją kolizji projektowanych urządzeń ze stanem istniejącym.
 - 4) Wbudowane urządzenie należy odpowiednio oznakować.
 - 5) **Inwestor zobowiązany jest do uzyskania zezwolenia zarządcy drogi na prowadzenie robót w pasie drogowym w związku z zajęciem pasa drogowego oraz na umieszczenie urządzenia w pasie drogowym (art. 40 ustawy o drogach publicznych).**
 - 6) **Z wnioskiem o wydanie zezwolenia na zajęcie pasa drogowego oraz umieszczenia w nim urządzeń niezwiązanych z potrzebami zarządzania drogami lub zarządzania ruchem drogowym Inwestor zobowiązany jest wystąpić w terminie 30 dni przed planowanym okresem zajęcia pasa drogowego. Do wniosku należy dołączyć mapę sytuacyjno-wysokościową wraz z wrysowanym na niej urządzeniem.**
 - 7) Wniosek w sprawie zezwolenia na prowadzenie robót budowlano-montażowych w pasie drogowym należy uzupełnić o projekt organizacji ruchu zaopiniowany przez Starostę Powiatu Grudziądzkiego.
 - 8) Przed rozpoczęciem i po zakończeniu prac powiadomić tut. urząd.
 - 9) W trakcie prowadzonych prac zachować interesy osób trzecich.
 - 10) **Inwestor zobowiązany jest w terminie 14 dni od daty zakończenia inwestycji do dostarczenia zarządcy drogi inwentaryzacji powykonawczej zawierającej rzeczywistą długość umieszczonego urządzenia oraz jego wartość.**
 - 11) Decyzja dotyczy drogi gminnej 040503C dz. nr 138/1, 141/5, 141/7, 141/9, 142 oraz drogi gminnej 040505C dz. nr 167/2 w miejscowości Wałdowo Szlacheckie, obręb geodezyjny Wałdowo Szlacheckie, gm. Grudziądz.
 - 12) **Przed rozpoczęciem robót budowlanych Inwestor zobowiązany jest do uzyskania pozwolenia na budowę lub zgłoszenia budowy albo wykonania robót budowlanych.**
 - 13) **W przypadku obowiązku uzyskania pozwolenia na budowę Inwestor zobowiązany jest do uzgodnienia z zarządcą drogi projektu budowlanego obiektu lub urządzenia.**
 - 14) **Niniejsza decyzja nie zwalnia wnioskodawcy od obowiązku uzyskania dokumentów uprawniających do realizacji procesu inwestycyjnego, określonych w ogólnie obowiązujących przepisach.**
 - 15) **Po zakończeniu robót należy przywrócić drogę do stanu pierwotnego. Zadanie powinno zostać zlecone specjalistycznej firmie.**

U Z A S A D N I E N I E

Zgodnie z art. 39 ust. 1 pkt. 1 ustawy z dnia 21 marca 1985 r. o drogach publicznych (Dz. U. z 2025 r., poz. 889 t. j. ze zm.) zabrania się „*lokalizacji obiektów budowlanych, umieszczania urządzeń, przedmiotów i materiałów niezwiązanych z potrzebami zarządzania drogami lub potrzebami ruchu drogowego*”.

Wyjątek stanowi zapis ust. 3 cyt. przepisu, zgodnie z którym „*w szczególnie uzasadnionych przypadkach lokalizowanie w pasie drogowym obiektów budowlanych lub urządzeń niezwiązanych z potrzebami zarządzania drogami lub potrzebami ruchu drogowego może nastąpić wyłącznie za zezwoleniem właściwego zarządcy drogi, (...) wydawanym w drodze decyzji administracyjnej*”.

Z przywołanych przepisów wynika jednoznacznie, iż ustawodawca w celu ochrony pasa drogowego przeznaczonego do prowadzenia ruchu lub postoju pojazdów oraz ruchu pieszych, wprowadził zakaz umieszczania w nim w/w urządzeń. Warunkiem odstępstwa od tego zakazu jest wystąpienie w konkretnej sprawie szczególnie uzasadnionego przypadku. Udzielenie zatem rzeczowego zezwolenia powinno mieć charakter wyjątkowy.

W niniejszej sprawie organ uznał, że w dniu wydania przedmiotowej decyzji zachodzą przesłanki określone w art. 39 ust. 3 cytowanej ustawy uzasadniające wyrażenie zgody na zlokalizowanie w pasie drogowym wnioskowanych urządzeń. Lokalizacja nie powinna wpływać negatywnie na funkcjonowanie układu drogowego pod warunkiem zachowania przez stronę wnioskującą określonych w niniejszej decyzji warunków.

Decyzja wydana, jest zgodna z wolą strony. **Zgodnie z warunkami decyzji przed przystąpieniem do fizycznego umieszczenia urządzenia w pasie drogowym niezbędne jest wystąpienie wnioskodawcy z wnioskiem o wydanie przez zarządcę drogi decyzji zezwalającej na prowadzenie robót w pasie drogowym i ustalającej za powyższe zajęcie stosownej opłaty oraz decyzji zezwalającej na umieszczenie urządzenia w tymże pasie drogowym i ustalającej za to opłatę.**

POUCZENIE

Od niniejszej decyzji służy stronie odwołanie do Samorządowego Kolegium Odwoławczego w Toruniu, ul. Targowa 13/15, 87-100 Toruń, za pośrednictwem Wójta Gminy Grudziądz, w terminie 14 dni od daty jej doręczenia. W trakcie biegu terminu do wniesienia odwołania strona może zrzec się prawa do wniesienia odwołania wobec organu administracji publicznej, który wydał decyzję. Jeżeli wszystkie strony postępowania zrzekną się prawa do wniesienia odwołania decyzja staje się ostateczna i prawomocna z dniem doręczenia organowi administracji publicznej oświadczenia o zrzeczeniu się prawa do wniesienia odwołania przez ostatnią ze stron postępowania.

Otrzymują:

1. wnioskodawca
2. a/a



ZASTĘPCA WÓJTA

Jacek Zyglewicz

Otrzymałem:

Grudziądz, dnia 2025 roku.

Decyzja zwolniona z opłaty skarbowej na podstawie art. 2 ust. 1 pkt.2 ustawy z dnia 16 listopada 2006 r. o opłacie skarbowej (Dz. U. z 2025 r. poz. 1154 ze zm.)

OBOWIĄZEK INFORMACYJNY

Na podstawie art. 13 ust. 1 i 2 Rozporządzenia Parlamentu Europejskiego i Rady (UE) 2016/679 z 27 kwietnia 2016 r. w sprawie ochrony osób fizycznych w związku z przetwarzaniem danych osobowych i w sprawie swobodnego przepływu takich danych oraz uchylenia dyrektywy 95/46/WE (Dz.U. UE.L. z 2016 r. Nr 119, s.1 ze zm.) - dalej: „RODO” informuję, że:

- 1) Administratorem Państwa danych jest **Wójt Gminy Grudziądz, ul. Wybickiego 38, 86-300 Grudziądz, tel. (56) 45-11-111, mail: ug@grudziadz.ug.gov.pl**
- 2) Administrator wyznaczył Inspektora Ochrony Danych, z którym mogą się Państwo kontaktować we wszystkich sprawach dotyczących przetwarzania danych osobowych za pośrednictwem adresu email: inspektor@cbi24.pl lub pisemnie na adres Administratora.
- 3) Państwa dane osobowe będą przetwarzane w celu **wydania aktu administracyjnego**, jak również w celu realizacji praw oraz obowiązków wynikających z przepisów prawa (art. 6 ust. 1 lit. c RODO) oraz **ustawy z dnia 14 czerwca 1960 r. Kodeks postępowania administracyjnego, ustawy z dnia 21 marca 1985 r. o drogach publicznych oraz aktów wykonawczych do tych ustaw.**
- 4) Państwa dane osobowe będą przetwarzane przez okres niezbędny do realizacji ww. celu z uwzględnieniem okresów przechowywania określonych w przepisach szczególnych, w tym przepisów archiwalnych.
- 5) Państwa dane nie będą przetwarzane w sposób zautomatyzowany, w tym nie będą podlegać profilowaniu.
- 6) Państwa dane osobowe nie będą przekazywane poza Europejski Obszar Gospodarczy (obejmujący Unię Europejską, Norwegię, Liechtenstein i Islandię).
- 7) W związku z przetwarzaniem Państwa danych osobowych, przysługują Państwu następujące prawa:
 - a) prawo dostępu do swoich danych oraz otrzymania ich kopii;
 - b) prawo do sprostowania (poprawiania) swoich danych osobowych;
 - c) prawo do ograniczenia przetwarzania danych osobowych;
 - d) prawo wniesienia skargi do Prezesa Urzędu Ochrony Danych Osobowych w sytuacji, gdy uzna Pani/Pan, że przetwarzanie danych osobowych narusza przepisy ogólnego rozporządzenia o ochronie danych osobowych (RODO);
- 8) Podanie przez Państwa danych osobowych jest obowiązkowe. Nieprzekazanie danych skutkować będzie brakiem realizacji celu, o którym mowa w punkcie 2.

Państwa dane mogą zostać przekazane podmiotom zewnętrznym na podstawie umowy powierzenia przetwarzania danych osobowych, a także podmiotom lub organom uprawnionym na podstawie przepisów prawa.

.....
(podpis odbiorcy)

10. MPZP LUB DECYZJA LOKALIZACYJNA

W związku z realizacją przebudowy sieci elektroenergetycznej SN w celu umożliwienia przebudowy drogi gminnej nr 040503C i 040504C WAŁDOWO SZLACECKIE – BŁĘDOWO oraz braku miejscowego planu zagospodarowania przestrzennego dla Gminy Grudziądz w obszarze objętym opracowaniem, została wydana decyzja administracyjna o ustaleniu lokalizacji inwestycji celu publicznego nr 379.2025 znak sprawy GBK.6733.14.2025 z dnia 18.09.2025r

**WÓJT GMINY
GRUDZIĄDZ**
GBK.6733.14.2025

DECYZJA NR 379.2025
O USTALENIU LOKALIZACJI INWESTYCJI CELU PUBLICZNEGO

Na podstawie art. 1 ust. 2, art. 4 ust. 2 pkt 1, art. 50 ust. 1, art. 51 ust. 1 pkt 2, art. 53 ust. 3, ust. 4 pkt 2a, 6, 8, art. 54 Ustawy z dnia 27 marca 2003 r. o planowaniu i zagospodarowaniu przestrzennym (Dz. U. z 2024 r., poz. 1130 z późn. zm.), na podstawie art. 59 ust. 2 Ustawy z dnia 7 lipca 2023 r. o zmianie ustawy o planowaniu i zagospodarowaniu przestrzennym oraz niektórych innych ustaw (Dz. U. 2023 r., poz. 1688 z późn. zm.) oraz art. 104 Kodeksu Postępowania Administracyjnego (Dz. U. z 2024 r., poz. 572), Rozporządzenia Ministra Rozwoju i Technologii z dnia 15 lipca 2024 r. w sprawie sposobu ustalania wymagań dotyczących nowej zabudowy i zagospodarowania terenu w przypadku braku miejscowego planu zagospodarowania przestrzennego (Dz. U. 2024 r., poz. 1116), a także rozporządzenia Ministra Infrastruktury z dnia 26 sierpnia 2003 r. w sprawie oznaczeń i nazewnictwa stosowanych w decyzji o ustaleniu lokalizacji inwestycji celu publicznego oraz w decyzji o warunkach zabudowy (Dz. U. z 2003 r., Nr 164 poz. 1589);

- **po rozpatrzeniu wniosku** z dnia 29 maja 2025 r. (data wpływu do tut. Urzędu: 4 czerwca 2025 r.), uzupełnionego dnia 3 lipca 2025 r. (data wpływu do tut. Urzędu: 9 lipca 2025 r.), złożonego przez pełnomocnika – Pana Rafała Szarek, ul. Zakole 21, 87-400 Golub-Dobrzyń, działającego w imieniu Energa-Operator S.A., Oddział w Toruniu, ul. Generała Józefa Bema 128, 87-100 Toruń, w sprawie ustalenia lokalizacji inwestycji celu publicznego dla przedsięwzięcia inwestycyjnego polegającego na przebudowie i budowie sieci elektroenergetycznych SN 15 kV i nN 0,4 kV, na całych działkach nr 136/1, 138/1, 141/5, 141/7, 141/9 oraz na częściach działek nr 134/1, 134/2, 136/2, 138/2, 141/6, 141/8, 141/11, 141/12, 142, 144, 146, 148, 151, 167/1, 167/2, 179/1, 179/2, 183/1, 186/2, 187, 192, położonych w obrębie ewidencyjnym Wałdowo Szlacheckie, gmina Grudziądz;

- **po uzgodnieniu z:**

1. **Powiatową Stacją Sanitarno-Epidemiologiczną w Grudziądzu** – pod względem wymagań higienicznych i zdrowotnych – nie przedstawił stanowiska w wymaganym terminie;
2. **Starostą Powiatu Grudziądzkiego** – organem właściwym w sprawach ochrony gruntów rolnych – w odniesieniu do gruntów wykorzystywanych na cele rolne w rozumieniu przepisów o gospodarce nieruchomościami – postanowienie GN.673.245.2025 z dnia 04.08.2025 r.;
3. **Państwowym Gospodarstwem Wodnym Wody Polskie, Zarząd Zlewni w Toruniu** – organem właściwym w sprawach melioracji wodnych – w odniesieniu do gruntów wykorzystywanych na cele rolne w rozumieniu przepisów o gospodarce nieruchomościami – nie przedstawił stanowiska w wymaganym terminie;
4. **Regionalnym Dyrektorem Ochrony Środowiska w Bydgoszczy** – w odniesieniu do obszarów objętych ochroną na podstawie przepisów o ochronie przyrody – postanowienie WST.612.1.374.2025.MC z dnia 31.07.2025 r.;
5. **Generalną Dyrekcją Dróg Krajowych i Autostrad** – w odniesieniu do projektowanego przebiegu trasy drogi ekspresowej S5 – OBY.Z-3.4351.702.2025.AH z dnia 24.07.2025 r.;

ustalam
dla Energa-Operator S.A., Oddział w Toruniu,
ul. Generała Józefa Bema 128, 87-100 Toruń,
reprezentowanej przez pełnomocnika –
Pana Rafała Szarek,
ul. Zakole 21, 87-400 Golub-Dobrzyń,
warunki lokalizacji inwestycji celu publicznego

dla przedsięwzięcia inwestycyjnego polegającego na przebudowie i budowie sieci elektroenergetycznych SN 15 kV i nN 0,4 kV, na całych działkach nr 136/1, 138/1, 141/5, 141/7, 141/9 oraz na częściach działek nr

134/1, 134/2, 136/2, 138/2, 141/6, 141/8, 141/11, 141/12, 142, 144, 146, 148, 151, 167/1, 167/2, 179/1, 179/2, 183/1, 186/2, 187, 192, położonych w obrębie ewidencyjnym Wałdowo Szlacheckie, gmina Grudziądz, określonych na załączniku graficznym, stanowiącym integralną część niniejszej decyzji.

1. Ustalenia dotyczące funkcji i rodzaju zabudowy:

- przebudowa i budowa sieci elektroenergetycznych SN 15 kV i nN 0,4 kV – infrastruktura techniczna.

2. Ustalenia i szczegółowe zasady zagospodarowania terenu oraz jego zabudowy:

- a) ustalenia dotyczące warunków i wymagań kształtowania ładu przestrzennego:
- dopuszcza się przebudowę oraz budowę sieci elektroenergetycznych SN 15 kV i nN 0,4 kV o długości do 2000 m,
 - dopuszcza się budowę niezbędnej infrastruktury towarzyszącej związanej z realizacją inwestycji,
 - linia zabudowy – nie określa się,
 - teren inwestycji – w granicach określonych na załączniku graficznym do decyzji,
 - udział powierzchni zabudowy – nie określa się,
 - udział powierzchni biologicznie czynnej – nie określa się,
 - intensywność zabudowy – nie określa się,
 - przy projektowaniu i budowie urządzeń infrastruktury technicznej należy stosować obowiązujące przepisy, a ewentualne kolizje infrastruktury technicznej eliminować za zgodą i na warunkach gestorów sieci,
 - projekt budowlany winien odpowiadać wymaganiom przepisów szczególnych;
- b) ustalenia dotyczące ochrony środowiska, przyrody i krajobrazu, dziedzictwa kulturowego i zabytków oraz dóbr kultury współczesnej:
- planowana inwestycja nie należy do przedsięwzięć, o których mowa w ustawie z dnia 3 października 2008 r. o udostępnianiu informacji o środowisku i jego ochronie, udziale społeczeństwa w ochronie środowiska oraz o ocenach oddziaływania na środowisko (Dz. U. z 2024 r., poz. 1112 z późn. zm.) i nie znajduje się w katalogu zawartym w rozporządzeniu Rady Ministrów z dnia 10 września 2019 r. w sprawie przedsięwzięć mogących znacząco oddziaływać na środowisko (Dz. U. z 2019 r., poz. 1839 z późn. zm.), w związku z czym nie wymaga przeprowadzenia oceny oddziaływania przedsięwzięcia na środowisko,
 - planowana inwestycja nie wymaga uzyskania zgody na zmianę przeznaczenia gruntów rolnych i leśnych na cele nierolnicze i nieleśne,
 - teren inwestycji jest zlokalizowany na obszarze objętym formą ochrony przyrody, o której mowa w art. 6 ust. 1 ustawy z dnia 16 kwietnia 2004 r. o ochronie przyrody (Dz. U. z 2024 r. poz. 1478 z późn. zm.) – w Obszarze Chronionego Krajobrazu Strefy Krawędziowej Doliny Wisły, dla którego obowiązują zapisy Uchwały Nr XLIX/812/18 Sejmiku Województwa Kujawsko-Pomorskiego z dnia 24 września 2018 r. w sprawie Obszaru Chronionego Krajobrazu Strefy Krawędziowej Doliny Wisły (Dz. Urz. Woj. Kuj.-Pom. z 2018 r., poz. 4858),
 - teren inwestycji nie jest zlokalizowany na obszarze objętym formą ochrony zabytków, o której mowa w art. 7 pkt 4 ustawy z dnia 23 lipca 2003 r. o ochronie zabytków i opiece nad zabytkami (Dz. U. z 2024 r., poz. 1292),
 - w przypadku, gdy podczas prowadzenia prac ziemnych związanych z realizacją planowanej inwestycji, dojdzie do odkrycia przedmiotu o cechach zabytku, należy wstrzymać prace mogące uszkodzić znaleziony przedmiot, zabezpieczyć miejsce znaleziska oraz niezwłocznie powiadomić o znalezisku właściwego wojewódzkiego konserwatora zabytków, na podstawie przepisów odrębnych, dotyczących ochrony zabytków i opieki nad zabytkami,
 - planowana inwestycja nie może ograniczać dotychczasowych funkcji zagospodarowania terenu występujących na działkach sąsiednich,
 - w trakcie przygotowania i realizacji inwestycji należy zapewnić oszczędne korzystanie z terenu,
 - w trakcie prac budowlanych inwestor jest zobowiązany uwzględnić ochronę środowiska na obszarze prowadzenia prac, a w szczególności ochronę gleby, zieleni, naturalnego ukształtowania terenu i stosunków wodnych,
 - przy prowadzeniu prac budowlanych dopuszcza się wykorzystanie i przekształcanie elementów przyrodniczych wyłącznie w takim zakresie, w jakim jest to konieczne w związku z realizacją przedmiotowej inwestycji,

- jeżeli ochrona elementów przyrodniczych nie jest możliwa, należy podjąć działania mające na celu naprawienie wyrządzonych szkód, w szczególności przez kompensację przyrodniczą,
 - przestrzegać innych warunków wynikających z przepisów szczególnych;
- c) warunki obsługi w zakresie infrastruktury technicznej i komunikacji:
- przyłącze do sieci elektrycznej – inwestycja dotyczy przebudowy i budowy sieci elektroenergetycznych SN 15 kV i nN 0,4 kV,
 - zaopatrzenie w wodę – nie dotyczy planowanej inwestycji,
 - przyłącze do sieci gazowej – nie dotyczy planowanej inwestycji,
 - odprowadzanie ścieków – nie dotyczy planowanej inwestycji,
 - odprowadzanie wód opadowych – powierzchniowo w granicach terenu inwestycji,
 - sposób gromadzenia i unieszkodliwiania odpadów – zgodnie z regulaminem utrzymania czystości i porządku na terenie gminy,
 - obsługa komunikacyjna – nie dotyczy planowanej inwestycji;
- d) wymagania dotyczące ochrony interesów osób trzecich:
- należy zapewnić ochronę uzasadnionych interesów osób trzecich:
 - dostępu do drogi publicznej,
 - możliwości korzystania z wody, kanalizacji, energii elektrycznej i ciepłej oraz ze środków łączności,
 - dostępu do światła dziennego do pomieszczeń przeznaczonych na pobyt ludzi,
 - przed uciążliwościami powodowanymi przez hałas, wibracje, zakłócenia elektryczne i promieniowanie, zanieczyszczeniem powietrza, wody i gleby,
 - zanieczyszczeniem powietrza, wody i gleby;
 - projektowana inwestycja nie powinna pogarszać warunków użytkowania nieruchomości, na której jest zlokalizowana, a jej użytkowanie nie może powodować uciążliwości w zakresie emisji hałasu, uciążliwości zapachowej, emisji spalin, bezpieczeństwa komunikacyjnego itp. dla terenów sąsiednich, uciążliwość powinna zamknąć się w granicach działek oraz części działek, na których będzie realizowana niniejsza inwestycja,
 - inwestor powinien przy wykonywaniu swego prawa powstrzymać się od działań, które zakłócałyby korzystanie z nieruchomości sąsiednich ponad przeciętną miarę, wynikającą ze społeczno-gospodarczego przeznaczenia nieruchomości i stosunków miejscowych – art. 144 ustawy z dnia 23 kwietnia 1964 r. Kodeks cywilny (Dz. U. z 2024 r., poz. 1061 z późn. zm.),
 - należy spełnić wymagania dotyczące bezpieczeństwa pożarowego, bezpieczeństwa konstrukcji, bezpieczeństwa użytkowania oraz ochrony środowiska;
- e) ochrona obiektów budowlanych na terenach górniczych – nie dotyczy ze względu na położenie poza terenami górniczymi.

Linie rozgraniczające teren inwestycji oraz oznaczenia graficzne przedstawiono na mapie, stanowiącej załącznik do niniejszej decyzji.

UZASADNIENIE

Dnia 29 maja 2025 r. (data wpływu do tut. Urzędu: 4 czerwca 2025 r.), pełnomocnik – Pan Rafał Szarek, ul. Zakole 21, 87-400 Golub-Dobrzyń, działający w imieniu Energa-Operator S.A., Oddział w Toruniu, ul. Generała Józefa Bema 128, 87-100 Toruń, wystąpił z wnioskiem do Wójta Gminy Grudziądz w sprawie ustalenia lokalizacji inwestycji celu publicznego dla przedsięwzięcia inwestycyjnego polegającego na przebudowie i budowie sieci elektroenergetycznych SN 15 kV i nN 0,4 kV, na całych działkach nr 136/1, 138/1, 141/5, 141/7, 141/9 oraz na częściach działek nr 134/1, 134/2, 136/2, 138/2, 141/6, 141/8, 141/11, 141/12, 142, 144, 146, 148, 151, 167/1, 167/2, 179/1, 179/2, 183/1, 186/2, 187, 192, położonych w obrębie ewidencyjnym Wałdowo Szlacheckie, gmina Grudziądz.

Wnioskowany teren znajduje się na obszarze, na którym brak jest miejscowego planu zagospodarowania przestrzennego, w związku z powyższym lokalizacja inwestycji celu publicznego następuje na podstawie decyzji o lokalizacji inwestycji celu publicznego.

Zgodnie z art. 53 ust. 3 Ustawy o planowaniu i zagospodarowaniu przestrzennym dokonano analizy warunków i zasad zagospodarowania terenu oraz jego zabudowy wynikających z przepisów odrębnych oraz stanu faktycznego i prawnego terenu, na którym przewiduje się realizację inwestycji.

Zgodnie z art. 61 ust. 3 przepisów ust. 1 pkt 1 i 2 nie stosuje się do urządzeń infrastruktury technicznej.

Na podstawie art. 59 ust. 2 Ustawy z dnia 7 lipca 2023 r. o zmianie ustawy o planowaniu i zagospodarowaniu przestrzennym oraz niektórych innych ustaw, do spraw dotyczących ustalenia lokalizacji inwestycji celu publicznego, wszczętych od dnia wejścia w życie wyżej wymienionej ustawy i przed dniem utraty mocy studium uwarunkowań i kierunków zagospodarowania przestrzennego gminy w danej gminie:

- 1) stosuje się przepisy art. 54 oraz art. 61 ust. 1 pkt 1, ust. 2, 3 i 5a ustawy o planowaniu i zagospodarowaniu przestrzennym w brzmieniu dotychczasowym,
- 2) nie stosuje się przepisów art. 61 ust. 1 pkt 1a i ust. 1a ustawy o planowaniu i zagospodarowaniu przestrzennym.

Sporządzenie decyzji powierza się osobie posiadającej kwalifikacje do projektowania w planowaniu przestrzennym. Projekt decyzji o ustaleniu lokalizacji inwestycji celu publicznego przygotował mgr Łukasz Piskurewicz, posiadający kwalifikacje do projektowania w planowaniu przestrzennym na podstawie art. 5 pkt 3 ustawy PZP, uzyskane na podstawie ustawy z dnia 15 grudnia 2000 r. o samorządach zawodowych architektów oraz inżynierów budownictwa (Dz. U. z 2023 r., poz. 551 z późn. zm.).

W związku z powyższym należało orzec jak w sentencji niniejszej decyzji.

POUCZENIE

Przed rozpoczęciem procesu inwestycyjnego należy spełnić wymogi zawarte w Ustawie Prawo budowlane z dnia 7 lipca 1994 r. – Prawo Budowlane (Dz. U. z 2025 r., poz. 418).

Niniejsza decyzja o ustaleniu lokalizacji inwestycji celu publicznego jest pierwszym etapem w czynnościach administracyjnych, zmierzających do realizacji przyszłej inwestycji.

Decyzja o ustaleniu lokalizacji inwestycji celu nie przesądza o realizacji inwestycji, określa jedynie zasady i warunki zagospodarowania przestrzennego przedmiotowego terenu w oparciu o obowiązujące przepisy w tym zakresie – ustawa z dnia 27 marca 2003 r. o planowaniu i zagospodarowaniu przestrzennym.

Wszelkie zagadnienia związane ze spełnieniem warunków, o jakich mowa w przepisach prawa budowlanego rozstrzygane są w odrębnym postępowaniu administracyjnym przez właściwy organ administracji budowlanej.

Decyzja niniejsza nie rodzi praw do terenu oraz nie narusza prawa własności i uprawnień osób trzecich. Wnioskodawcy, który nie uzyskał prawa do dysponowania nieruchomością przeznaczoną na cele budowlane nie przysługuje roszczenie o zwrot nakładów poniesionych w związku z otrzymaną decyzją o ustaleniu lokalizacji inwestycji celu publicznego. Decyzja może ulec wygaśnięciu, jeżeli inny wnioskodawca uzyskał pozwolenie na budowę, lub dla terenu objętego inwestycją uchwalono plan miejscowy, którego ustalenia są inne niż w wydanej decyzji.

Zgodnie z ustawą z dnia 27 marca 2003 r. o planowaniu i zagospodarowaniu przestrzennym, w przypadku niewydania przez właściwy organ decyzji w sprawie ustalenia lokalizacji inwestycji celu publicznego w terminie 65 dni od dnia złożenia wniosku o wydanie takiej decyzji, organ wyższego stopnia wymierza temu organowi, w drodze postanowienia, na które przysługuje zażalenie, karę pieniężną w wysokości 500 zł za każdy dzień zwłoki. Do powyższego terminu nie wlicza się terminów przewidzianych w przepisach prawa do dokonania określonych czynności, okresów zawieszenia postępowania oraz okresów opóźnień spowodowanych z winy strony albo z przyczyn niezależnych od organu. Postępowanie w sprawie wymierzenia kary pieniężnej wszczyna się z urzędu, jeżeli podmiot, który wystąpił z wnioskiem o ustalenie lokalizacji inwestycji celu publicznego, wniesie żądanie wymierzenia tej kary. Żądanie wnosi się za pośrednictwem organu właściwego do wydania decyzji w sprawie ustalenia lokalizacji inwestycji celu publicznego.

Od niniejszej decyzji służy odwołanie do Samorządowego Kolegium Odwoławczego w Toruniu, ul. Targowa 13/15, 87-100 Toruń, które należy wnieść za pośrednictwem Wójta Gminy Grudziądz w terminie 14 dni od dnia jej doręczenia oraz prawo do zrzeczenia się odwołania.

W trakcie biegu terminu do wniesienia odwołania strona może zrzec się prawa do wniesienia odwołania wobec organu administracji publicznej, który wydał decyzję. Z dniem doręczenia organowi administracji publicznej oświadczenia o zrzeczeniu się prawa do wniesienia odwołania przez ostatnią ze stron postępowania, decyzja staje się ostateczna i prawomocna.

Załączniki:

- 1) załącznik graficzny do decyzji – mapa w skali 1:1000 (arkusz nr 1 i 2)



Z up. WOJTA
Anna Piskurewicz
Sekretarz Gminy

2) załącznik tekstowy do decyzji:

- analiza warunków, zasad zagospodarowania terenu i zabudowy, wynikających z przepisów odrębnych oraz stanu faktycznego i prawnego terenu, na którym przewiduje się realizację inwestycji.

Otrzymują:

1. Pan Rafał Szarek, ul. Zakole 21, 87-400 Golub-Dobrzyń
2. osoby wg rozdzielnika
3. GBK a/a.

Nazwa organu prowadzącego punktowy zasob geodezyjny i kartograficzny

16-06-2025

Identyfikator ewidencyjny/instancja

7.0409.20

Nazwa materiału mapy

2.05. STAROSTY

Data wykonania/aktualizacji zasobu

16.06.2025

Imię, nazwisko i podpis osoby odpowiedzialnej

STAROSTA GRUZIADZKI

Powiatowy Ośrodek Dokumentacji Geodezyjnej i Kartograficznej

58-010 Grudziądz, ul. Polimilny 1

MAPA ZASADNICZA
SKALA 1:1000
Układ odniesienia: PL-ETRF89, układ wsp. płaskich: PL-2000 strefa 6 (18°), układ wys.: PL-EVRF2007-NH

Województwo: kujawsko-pomorskie
Powiat: grudziądzki
Jednostka ewidencyjna: 040801_2, Grudziądz
Obreń: 0024, Wołowo Szlacheckie
Dzielnica: 138/2

ARKUSZ NR 1

ZAŁĄCZNIK GRAFICZNY DO DECYZJI
O USTALENIU LOKALIZACJI
INWESTYCJI CELU PUBLICZNEGO

NR: 339, 2025
ZNAK: GBK.6733.14.2025
Z DNIA: 18.06.2025

OZNACZENIA

LINIE ROZGRANICZAJĄCE
TEREN INWESTYCJI

POWIERZCHNIA TERENU INWESTYCJI: 1,3545 HA

Projekt decyzji przygotował mgr Łukasz Piskurewicz uprawniony do projektowania w planowaniu przestrzennym na podstawie art. 5 pkt 3 ustawy o planowaniu i zagospodarowaniu przestrzennym z dnia 27 marca 2003 r. (t.j. Dz. U. z 2024 r., poz. 1130 z późn. zm.).

WÓJT GMINY
Grudziądz

ŁĄCZY ARKUSZ NR 2

Nazwa organu prowadzącego państwowy zasób geodezyjny i kartograficzny	STAROSTA GRUDZIĄDZKI Powiatowy Ośrodek Dokumentacji Geodezyjnej i Kartograficznej 66-300 Grudziądz, ul. Małomysłowska 1
Identyfikator ewidencyjny materiału zasobu	P.0405.20
Nazwa materiału zasobu	2023-06-25
Data wykonania kopii materiału zasobu	Z up. STAROSTY
Imię, nazwisko i podpis osoby reprezentującej organ	Mirosław Jabłoński

MAPA ZASADNICZA SKALA 1:1000

Układ odniesienia: PL-ETRF89, układ wsp. płaskich: PL-2000 strefa 6 (18°), układ wys.: PL-EVRF2007-NH

Województwo: kujawsko-pomorskie

Powiat: grudziądzki

Jednostka ewidencyjna: 040601_2, Grudziądz

Obręb: 0024, Wąldowo Szlacheckie

Działka: 142, 183/1

ARKUSZ NR 2

ZAŁĄCZNIK GRAFICZNY DO DECYZJI
O USTALENIU LOKALIZACJI
INWESTYCJI CELU PUBLICZNEGO
NR: 379.2025
ZNAK: GBK.6733.14.2025
Z DNIA: 18.09.2025

OZNACZENIA

— — — — —
LINIE ROZGRANICZAJĄCE
TEREN INWESTYCJI

POWIERZCHNIA TERENU INWESTYCJI: 1,3545 HA

Projekt decyzji przygotował mgr Łukasz Piskurewicz uprawniony
do projektowania w planowaniu przestrzennym na podstawie art.
5 pkt 3 ustawy o planowaniu i zagospodarowaniu przestrzennym
z dnia 27 marca 2003 r. (t.j. Dz. U. z 2024 r., poz. 1130 z późn.
zm.).

ŁĄCZY ARKUSZ NR 1

**WÓJT GMINY
Grudziądz**

Z up. WÓJTA
Anna Jędrzejewska
Sejmik Gminy

ANALIZA

WARUNKÓW, ZASAD ZAGOSPODAROWANIA TERENU I JEGO ZABUDOWY, WYNIKAJĄCYCH Z PRZEPISÓW ODREBNYCH ORAZ STANU FAKTYCZNEGO I PRAWNEGO TERENU, NA KTÓRYM PRZEWIDUJE SIĘ REALIZACJĘ INWESTYCJI ZGODNIE Z ART. 53 UST. 3 USTAWY O PLANOWANIU I ZAGOSPODAROWANIU PRZESTRZENNYM

1. Warunki i zasady zagospodarowania terenu, jego zabudowy wynikające z przepisów odrębnych:

Na terenie gminy Grudziądz nie obowiązuje plan ogólny, o którym mowa w ustawie o planowaniu i zagospodarowaniu przestrzennym.

Analizując wniosek oraz ustalenia Studium uwarunkowań i kierunków zagospodarowania przestrzennego gminy Grudziądz uchwalonego Uchwałą Nr LXXIII/614/23 Rady Gminy Grudziądz z dnia 28 września 2023 r., Wójt Gminy Grudziądz stwierdził, że nie zachodzi okoliczność dotycząca obowiązku sporządzenia miejscowego planu zagospodarowania przestrzennego dla terenu przedmiotowej inwestycji.

W analizowanym obszarze nie występuje infrastruktura techniczna związana z celami ponadlokalnymi. Teren objęty inwestycją nie znajduje się w miejscowości uzdrowskiej, obszarze morskich portów i przystani, terenie górniczym, w parku narodowym, na terenie zagrożonym osuwaniem się mas ziemnych, na terenie ochrony ludzi i mienia przed powodzią, na terenie zamkniętym, na terenie objętym formą ochrony zabytków.

Zgodnie z art. 53 ust. 4 pkt 2a ustawy z dnia 27 marca 2003 r. o planowaniu i zagospodarowaniu przestrzennym, decyzje wydaje się po uzgodnieniu z właściwym organem Państwowej Inspekcji Sanitarnej, pod względem wymagań higienicznych i zdrowotnych.

Zgodnie z art. 53 ust. 4 pkt 6 ustawy z dnia 27 marca 2003 r. o planowaniu i zagospodarowaniu przestrzennym, w związku z tym, iż teren wnioskowanej inwestycji jest wykorzystywany na cele rolne w rozumieniu przepisów o gospodarce nieruchomościami, decyzję wydaje się po uzgodnieniu z organami właściwymi w sprawach ochrony gruntów rolnych i melioracji wodnych.

Zgodnie z art. 53 ust. 4 pkt 8 ustawy z dnia 27 marca 2003 r. o planowaniu i zagospodarowaniu przestrzennym, w związku z tym, że teren inwestycji zlokalizowany jest w Obszarze Chronionego Krajobrazu Strefy Krawędziowej Doliny Wisły, który stanowi obszar objęty ochroną na podstawie przepisów o ochronie przyrody, decyzję wydaje się po uzgodnieniu z Regionalnym Dyrektorem Ochrony Środowiska.

Na terenie gminy Grudziądz projektowanych jest kilka wariantów przebiegu trasy drogi ekspresowej S5. Zadanie będzie realizowane na podstawie zapisów ustawy z dnia 10 kwietnia 2003 r. o szczególnych zasadach przygotowania i realizacji inwestycji w zakresie dróg publicznych (Dz. U. z 2024 r., poz. 311). W przypadku wyboru wariantu i uzyskaniu decyzji zezwalającej na realizację inwestycji drogowej, nieruchomości objęte zakresem robót zostaną przejęte za odszkodowaniem przez Skarb Państwa. Na obecnym etapie nie można wskazać przebiegu wyżej wymienionej drogi. W związku z czym, istnieje prawdopodobieństwo lokalizacji nieruchomości objętych projektem decyzji w obrębie przyszłej drogi ekspresowej lub w jej bliskim sąsiedztwie.

2. Stan faktyczny i prawny:

Teren inwestycji zlokalizowany jest na działkach nr 136/1, 138/1, 141/5, 141/7, 141/9 oraz na częściach działek nr 134/1, 134/2, 136/2, 138/2, 141/6, 141/8, 141/11, 141/12, 142, 144, 146, 148, 151, 167/1, 167/2, 179/1, 179/2, 183/1, 186/2, 187, 192, położonych w obrębie ewidencyjnym Wąldowo Szlacheckie, w gminie Grudziądz.

Charakterystyka terenu inwestycji:

Lp.	Nr działki	Powierzchnia terenu inwestycji (ha)	Użytek
1	136/1	1,3545	teren drogi
2	138/1		teren drogi
3	141/5		teren drogi

4	141/7		teren drogi
5	141/9		teren drogi
6	134/1		teren drogi
7	134/2		łąki trwałe klasy V
8	136/2		łąki trwałe klasy V
9	138/2		łąki trwałe klasy V
10	141/6		łąki trwałe klasy V
11	141/8		łąki trwałe klasy V
12	141/11		łąki trwałe klasy V, grunty zadrzewione i zakrzewione na użytkach rolnych Lz-ŁIV
13	141/12		grunty zadrzewione i zakrzewione na użytkach rolnych Lz-ŁIV
14	142		teren drogi
15	144		łąki trwałe klasy IV
16	146		łąki trwałe klasy IV
17	148		łąki trwałe klasy IV
18	151		łąki trwałe klasy IV
19	167/1		nieużytek, pastwiska trwałe klasy V
20	167/2		teren drogi
21	179/1		grunty orne klasy V, grunty rolne zabudowane Br-RV
22	179/2		grunty orne klasy V
23	183/1		grunty orne klasy V, grunty rolne zabudowane Br-RV
24	186/2		grunty orne klasy V
25	187		teren mieszkaniowy B
26	192		teren drogi

Teren inwestycji stanowią powierzchnie całych działek lub ich części, w granicach określonych na załączniku graficznym do decyzji.

11. STAN ISTNIEJĄCY

Istniejąca linia kablowa SN-15kV – relacji stanowisko słupowe nr 45/12/22/2-905042 ROK-12/12-E - ST WAŁDOWO 3 wykonana kablem ziemnym typu 3xXRUHAKXS 1x70/25 mm² - ODCINEK KABLOWY SN [216100041K/1].

12. ROZBIÓRKI

Nie dotyczy

13. LINIA SN (NAPOWIETRZNA/KABLOWA)

Przebudowa istniejącej sieci elektroenergetycznej napowietrzno-kablowej SN-15kV została zaprojektowana zgodnie i w oparciu o wydane warunki przebudowy (usunięcia kolizji) sieci elektroenergetycznej ENRGA-OPERATOR S.A nr R/24/045710 z dnia 25.09.2025r oraz zgodnie z uzgodnioną koncepcją zasilania w celu umożliwienia realizacji przebudowy drogi gminnej nr 040503C i 040504C WAŁDOWO SZLACECKIE – BŁĘDOWO.

Istniejący odcinek linii kablowej SN-15kV relacji słup nr 45/12/22/2-905042 ROK-12/12-E - ST WAŁDOWO 3 należy odkopać na odcinkach wskazanych na rys. E-1 i E-2 o łącznej długości ok. 470m (odcinek nr 1 od słupa 45/12/22/2-905042 ROK-12/12-E do granicy z działką nr 179/2 i 179/1 oraz odcinek nr 2 od granicy działek nr 179/1 i 183/1 do końca dz. nr 183/1 wzdłuż drogi gminnej).

Odcinek istniejącej linii kablowej SN-15kV nr 1 odkopać i zabezpieczyć.

Tak przygotowany istniejący odcinek kabla SN-15kV należy przełożyć w nowy wykop zlokalizowany poza obszarem kolizji drogowej z uwzględnieniem miejsc montażu dwudzielnych rur ochronnych typu A-160-PS.

Odcinek istniejącej linii kablowej SN-15kV nr 2 odkopać, zabezpieczyć i na wysokości zabudowań/zadrzewień na działce nr 183/1 przeciąć i unieczynnąć bez demontażu.

Tak przygotowany istniejący odcinek kabla SN-15kV należy przełożyć w nowy wykop zlokalizowany poza obszarem kolizji drogowej z uwzględnieniem miejsc montażu dwudzielnych rur ochronnych typu A-160-PS.

Powstałe w wyniku przecięcia i unieczynnienia kabla SN-15kV końce kabla należy połączyć (wydłużyć) w pasie drogi gminnej 040503C i 040504C WAŁDOWO SZLACECKIE – BŁĘDOWO odcinkiem projektowanego kabla SN-15kV typu 3xNA2XS(FL)2Y 1x70/25 mm² dł. 45m/47m który należy połączyć stosując kablówkę mufy przelotowe typu CHMS-V 24kV (70-150).

Prace liniowe wykonać zgodnie z niniejszym projektem technicznym, obowiązującymi przepisami i normami zwłaszcza N SEP-E-004 „Elektroenergetyczne i sygnalizacyjne linie kablowe”, przepisami BHP oraz uzgodnieniami branżowymi.

Trasę przebudowywanego odcinka linii kablowej SN-15kV należy wytyczyć geodezyjnie – zgodnie z rysunkiem nr E-1 i E-2.

Przed przystąpieniem do wykopów w bezpośrednim sąsiedztwie urządzeń podziemnych wykonać przekopy próbne celem zachowania normatywnej odległości od innych urządzeń. Kabel układać ręcznie z zastosowaniem odpowiedniego systemu przekładania kabla.

Projektowany i przebudowywany odcinek kabla SN układać po trasie jak pokazano na planie sytuacyjnym (rys. E-1) w rowach kablowych na głębokości min. 1,1m linią falistą na 10 centymetrowej podsypce piaskowej. Taką samą warstwą piasku należy kabel przysypać. Następnie na 15 centymetrowej warstwie ziemi rodzimej umieścić folię PCV grubości 0,5mm i szerokości 30cm w kolorze czerwonym, dalej wykop zasypać warstwą gruntu rodzimego pozbawionego kamieni i gruzów oraz innych elementów mogących mechanicznie uszkodzić kabel, zagęścić, a stan terenu przywrócić do stanu pierwotnego.

Skrzyżowania przebudowywanego kabla SN-15kV z istniejącym i projektowanym uzbrojeniem podziemnym, zadrzewieniami i innymi przeszkodami, zjazdami z drogi publicznej należy wykonać zgodnie z opisem w p.28 niniejszego opisu.

Na całej długości kabla ułożonego w ziemi stosować trwałe oznaczniki informacyjne zgodnie z wymaganiami EOP. Tabliczki powinny zawierać:

- poziom napięcia,
- opcjonalnie nr linii,
- relacje linii (oba końce),
- typ i przekrój kabla,
- oznaczenie użytkownika,
- rok ułożenia.

Przy układaniu kabla przestrzegać zakładowej normy producenta kabla, a w szczególności gięcia kabla i dopuszczalnych sił wzdłużnych przy rozciąganiu.

Przed zasypaniem urządzeń energetycznych należy dokonać zgłoszenia odbioru do Rejonu Dystrybucji w Grudziądzu.

UWAGA

Tabliczki informacyjne z danymi kabla SN-15kV, wykonać zgodnie z obowiązującymi standardami w ENERGA - OPERATOR S.A.

14. STACJA TRANSFORMATOROWA SN/nN

Nie dotyczy

15. LINIA nN (NAPOWIETRZNA/KABLOWA)

Nie dotyczy

16. OŚWIETLENIE ULICZNE

Nie dotyczy

17. PRZYŁĄCZA SN (NAPOWIETRZNE/KABLOWE)

Nie dotyczy

18. PRZYŁĄCZA nN (NAPOWIETRZNE/KABLOWE)

Nie dotyczy

19. OCHRONA PRZECIWPRZEPIĘCIOWA LINII SN

Nie dotyczy

20. OCHRONA PRZECIWPRZEPIĘCIOWA STACJI TRANSFORMATOROWEJ SN/nN

Nie dotyczy

21. OCHRONA PRZECIWPRZEPIĘCIOWA LINII nN

Nie dotyczy

22. OCHRONA OD PORAŻEŃ PRĄDEM ELEKTRYCZNYM LINII SN

Do środków ochrony podstawowej przed umyślnym dotknięciem części czynnych stosuje się izolację podstawową kabli układanych w ziemi. Jako ochronę przy uszkodzeniu zastosowano samoczynne wyłączenie zasilenia w układzie TT w czasie mniejszym niż 5 s.

Wszystkie elementy z materiału przewodzącego powinny być połączone elektrycznie z uziemieniem słupa.

Kable SN-15kV - żyły powrotne na obu końcach linii kablowych należy skutecznie uziemić. Żyły powrotne winna być zaplecione w warkocz, zakończone końcówką kablową oczkową i połączona z zaciskiem uziemiającym słupów i konstrukcji metalowych.

Uziomy pionowe i poziome należy łączyć za pomocą uchwyty krzyżowego. Miejsca połączeń w gruncie zabezpieczyć przed korozją poprzez malowanie masą asfaltową. Połączenia bednarka -bednarka wykonać jako spawane. W przypadku niemożliwości zapewnienia wymaganej wartości uziemienia należy wykonać dodatkowe uziomy pionowe. Po ułożeniu wartość rezystancji sprawdzić pomiarem.

23. OCHRONA OD PORAŻEŃ PRĄDEM ELEKTRYCZNYM STACJI TRANSFORMATOROWEJ SN/nN

Nie dotyczy

24. OCHRONA OD PORAŻEŃ PRĄDEM ELEKTRYCZNYM LINII nN

Nie dotyczy

25. OBLICZENIA TECHNICZNE

Nie dotyczy

26. OPINIA GEOTECHNICZNA

1. Zgodnie z zapisami art. 34. ust. 3 pkt 4 ustawy z dnia 7 lipca 1994 Prawo budowlane (Dz.U. 2010, Nr 243, poz. 1623), projekt budowlany powinien w zależności od potrzeb zawierać wyniki badań geologiczno – inżynierskich oraz geotechniczne warunki posadowienia obiektów budowlanych.
2. Podstawą prawną zobowiązującą do wykonywania opinii geotechnicznych jest Rozporządzenie Ministra Transportu, Budownictwa i Gospodarki Morskiej z dnia 25 kwietnia 2012 r. w sprawie ustalania geotechnicznych warunków posadawiania obiektów budowlanych (Dz. U. nr 81, poz. 463). Rozporządzenie to obliguje do wykonywania opinii geotechnicznych dla obiektów budowlanych wszystkich kategorii geotechnicznych.
3. Projektowana przebudowa elektroenergetycznej sieci SN-15kV została zakwalifikowana do I kategorii geotechnicznej ze względu na sposób posadowienia co pozwala odstąpić od wykonywania opinii geotechnicznej.
4. Warunki gruntowe - proste tj. występujące w przypadku warstw gruntów jednorodnych genetycznie i litologicznie, zalegających poziomo, nieobejmujących mineralnych gruntów słabonośnych, gruntów organicznych i nasypów niekontrolowanych, przy zwierciadle wody poniżej projektowanego poziomu posadowienia oraz braku występowania niekorzystnych zjawisk geologicznych.

27. ZESTAWIENIE DANYCH NA UMIESZCZENIE URZĄDZEŃ W PASIE DROGOWYM

Powierzchnia pasa drogowego zajęta przez projektowane urządzenia elektroenergetyczne SN-15kV:

dz. nr 138/1

$$P_{x1} = 3,5 \times 3 \times 0,0329 = 0,3450\text{m}^2 \text{ – kabel SN w pasie drogi gminnej}$$

dz. nr 141/5

$$P_{x2} = 28,5 \times 3 \times 0,0329 = 2,8120\text{m}^2 \text{ – kabel SN w pasie drogi gminnej}$$

dz. nr 141/7

$$P_{x3} = 30,0 \times 3 \times 0,0329 = 2,9610\text{m}^2 \text{ – kabel SN w pasie drogi gminnej}$$

$$P_{x4} = 12,0 \times 0,16 = 1,9200\text{m}^2 \text{ – rura ochronna w pasie drogi gminnej}$$

dz. nr 141/9

$$P_{x5} = 44,0 \times 3 \times 0,0329 = 4,3420\text{m}^2 \text{ – kabel SN w pasie drogi gminnej}$$

$$P_{x6} = 14,0 \times 0,16 = 2,2400\text{m}^2 \text{ – rura ochronna w pasie drogi gminnej}$$

dz. nr 167/2

$$P_{x7} = 2,5 \times 0,16 = 0,400\text{m}^2 \text{ – rura ochronna w pasie drogi gminnej}$$

dz. nr 142

$$P_{x8} = 46,0 \times 3 \times 0,0329 = 5,4090\text{m}^2 \text{ – kabel SN w pasie drogi gminnej}$$

$$P_{x9} = 113,0 \times 0,16 = 18,0800\text{m}^2 \text{ – rura ochronna w pasie drogi gminnej}$$

Łączna powierzchnia pasa drogowego zajęta przez projektowane sieci i urządzenia elektroenergetyczne SN i nN:

$P_x = 38,5090m^2$

28. KOLIZJE/SKRZYŻOWANIA

Skrzyżowanie projektowanych odcinków linii kablowych SN-15kV z istniejącym i projektowanym uzbrojeniem podziemnym, zadrzewieniami i innymi przeszkodami, zjazdami z drogi publicznej należy wykonać w osłonie rur ochronnych typu:

RHDPEp-160/6.3 o łącznej długości 40m (1 szt.) – metodą przewiertu sterowanego na głębokości min. 1,5m,

A-160PS o łącznej dł. 165m (20 szt.) metodą wykopów otwartych na głębokości min.

29. INGERENCJA W ZIELEŃ WYSOKĄ

Nie dotyczy

30. OCHRONA KONSERWATORSKA

Nie dotyczy

31. OPIS PROJEKTU ZAGOSPODAROWANIA TERENU

(na podst. ustawy z dnia 20 lutego 2015 r, Dz. U. 2015 r, poz. 443 w sprawie nowelizacji ustawy Prawo Budowlane, wg Rozporządzenia Ministra Infrastruktury z dnia 22 września 2015r.)

1. PRZEDMIOT INWESTYCJI:

Przebudowa sieci elektroenergetycznej SN-15kV w związku z przebudową drogi gminnej nr 040503C i 040504C WAŁDOWO SZLACHECKIE – BŁĘDOWO w m-ci Wałdowo Szlacheckie gm. Grudziądz

OBSZAR ODDZIAŁYWANIA INWESTYCJI:

Inwestycja elektroenergetyczna nN będzie oddziaływać na środowisko w zakresie działek oznaczonych numerami

Obręb [0024] WAŁDOWO SZLACHECKIE

dz. ewid. nr: 138/1, 141/5, 141/7, 141/9, 142, 148, 151, 167/1, 167/2, 183/1

Jednostka ewidencyjna: 040601_2 GMINA GRUDZIĄDZ

INWESTOR INWESTYCJI:

ENERGA - OPERATOR S.A z siedzibą w Gdańsku

Oddział w Toruniu

ul. Gen. Bema 128; 87-100 Toruń

woj. kujawsko-pomorskie

2. WYKONAWCA DOKUMENTACJI:

Projektowanie i Nadzory

Branża Elektryczna

Ex-En Rafał Szarek

87-400 Golub-Dobrzyń, ul. Zakole 21.

3. PODSTAWA PRAWNA:

Art. 20 ust. 1 pkt 1c i art. 3 pkt 20 ustawy Prawo Budowlane.

4. Teren inwestycji nie jest objęty strefą ochronną konserwatora zabytków
5. Działki związane z inwestycją nie znajdują się w granicy terenu górniczego
6. Przebudowa sieci elektroenergetycznej SN-15kV nie stanowi zagrożenia dla środowiska oraz higieny i zdrowia użytkowników terenu.
7. Teren inwestycji nie jest objęty wycinką drzew.
8. Kategoria obiektu- XXVI
9. Ochrona P-POŻ - nie dotyczy
10. Bilans terenu - nie dotyczy

32. OBSZAR ODDZIAŁYWANIA INWESTYCJI

Zgodnie z Rozporządzeniem Ministra Ochrony Środowiska Zasobów Naturalnych i Leśnictwa (Dz.U. Nr 52 poz. 284 §2 pkt. 8), oraz zgodnie z Rozporządzeniem Rady Ministrów z dn. 24.09.2002 r. w sprawie określenia rodzajów przedsięwzięć mogących znacząco oddziaływać na środowisko, w tym szczegółowych kryteriów związanych z kwalifikowaniem przedsięwzięć do sporządzania raportu o oddziaływaniu na środowisko, zamierzenie inwestycyjne obejmujące przebudowę istniejącej sieci elektroenergetycznej SN nie zalicza się do inwestycji mogących znacząco oddziaływać na środowisko, pogorszyć środowisko, a zatem nie wymagają przeprowadzenia postępowania w sprawie oceny oddziaływania na środowisko zgodnie z Rozporządzeniem Rady Ministrów z dnia 9 listopada 2004 r.

W granicach obszaru objętego inwestycją nie występują tereny górnicze, tereny zagrożone osuwaniem się mas ziemnych, tereny wymagające określenia zasad ochrony dziedzictwa kulturowego i zabytków oraz dóbr kultury.

Nie przewiduje się zagrożeń mających wpływ na środowisko, użytkowników i otoczenie. Bezpieczeństwo przy użytkowaniu urządzeń elektroenergetycznych zapewnione będzie poprzez zastosowanie środków technicznych i organizacyjnych spółki energetycznej ENERGA - OPERATOR S.A.

Obręb [0024] WAŁDOWO SZLACHECKIE

dz. ewid. nr: 138/1, 141/5, 141/7, 141/9, 142, 148, 151, 167/1, 167/2, 183/1

Jednostka ewidencyjna: 040601_2 GMINA GRUDZIĄDZ

Na podstawie art. 3 pkt. 20 ustawy z dn. 7 lipca 1994r – Prawo Budowlane (tekst jednolity Dz. U. z 2013r., poz. 1409 z późniejszymi zmianami)

33. UWAGI

1. Wszystkie prace należy wykonać zgodnie z aktualnie obowiązującymi przepisami i normami oraz zgodnie z obowiązującymi katalogami.
2. Projektowane kable SN-15kV przed zasypaniem zgłosić do odbioru w RD Grudziądz.
3. Do odbioru końcowego dołączyć plan geodezyjny z zamiarem trasy kabla SN i nN, wykonanym przez uprawnionego geodetę.
4. Po wykonaniu robót wykonać wymagane przepisami pomiary i badania po montażowe, wykonać inwentaryzację powykonawczą oraz dostarczyć atesty zastosowanych urządzeń elektrycznych.
5. Użytkowanie wybudowanych urządzeń elektrycznych dopuszczalne jest dopiero po sprawdzeniu skuteczności działania dodatkowego środka ochrony od porażeń prądem elektrycznym dokonując pomiaru i potwierdzonym przez osobę uprawnioną w formie protokołu.
6. Należy przestrzegać uwag instytucji uzgadniających.
7. Wynikające z prowadzenia prac budowlanych szkody powinny być naprawione natomiast teren uporządkowany i doprowadzony do stanu pierwotnego.
8. Materiały z demontażu wykonawca zagospodaruje we własnym zakresie zgodnie z procedurami ENERGA - OPERATOR SA

PROJEKTANT
mgr inż. RAFAŁ SZAREK
Uprawnienia budowlane do projektowania bez ograniczeń
w specjalności instalacyjnej w zakresie sieci,
instalacji i urządzeń elektrycznych i elektroenergetycznych
Nr ewid. KUP/0165/POOE/08

34. ZESTAWIENIE MONTAŻOWE I DEMONTAŻOWE

Tabela nr 1 – LINIA KABLOWA SN-15kV

Lp.	Nazwa materiału	Jedn.	Ilość
Linia kablowa SN-15kV relacji 45/12/22/2-905042/ROK-12/12-E – ST WAŁDOWO 3			
1.	Folia ostrzegawcza koloru czerwonego 30cm/0,5mm	m.	470
2.	Mufa przelotowa CHMS-V 24kV (70-150)	kpl.	2
3.	Kabel NA2XS(FL)2Y 1x70/25 mm ²	m.	3x47
4.	Piasek nienormowany drobnoziarnisty	m ³	43,0
5.	Opaski plastikowe do spinania kabla	szt.	240
6.	Rura ochronna A-160PS (21 szt.)	m.	167
7.	Rura ochronna RHDPEp-160/6.3 (1 szt.)	m.	40
8.	Tabliczki kablowe grawerowane na kabel SN	szt.	50
9.	Kapturek ET-160	szt.	22
10.	Dławica czopowa EK-186/160	szt.	44
11.	Opaska samozaciskowa	szt.	50
12.	Materiał drobny	wg. potrzeb	

35. PROJEKT ZAGOSPODAROWANIA TERENU

Rys.E-1 – E-2 Projekt zagospodarowania terenu

MAPA DO CELÓW PROJEKTOWYCH
SKALA 1: 500

Kopia z mapy zasadniczej uzupełniona pomiarem z dnia 25.02.2025

Układ odniesienia współrz. płaskich "PL-2000/18" Układ wysokościowy "PL-EVRF2007-NH"

Woj. kujawsko-pomorskie
Powiat grudziądzki
Jednostka ewid. Grudziądz [040601_2]
Obręb: Wałdowo Szlacheckie [0024] dz. 142
Nr u wykonawcy: 56/2025
Identyfikator zgłoszenia pracy: 6640.234.2025

Grudziądz: 10.03.2025

Wykonawca:.....

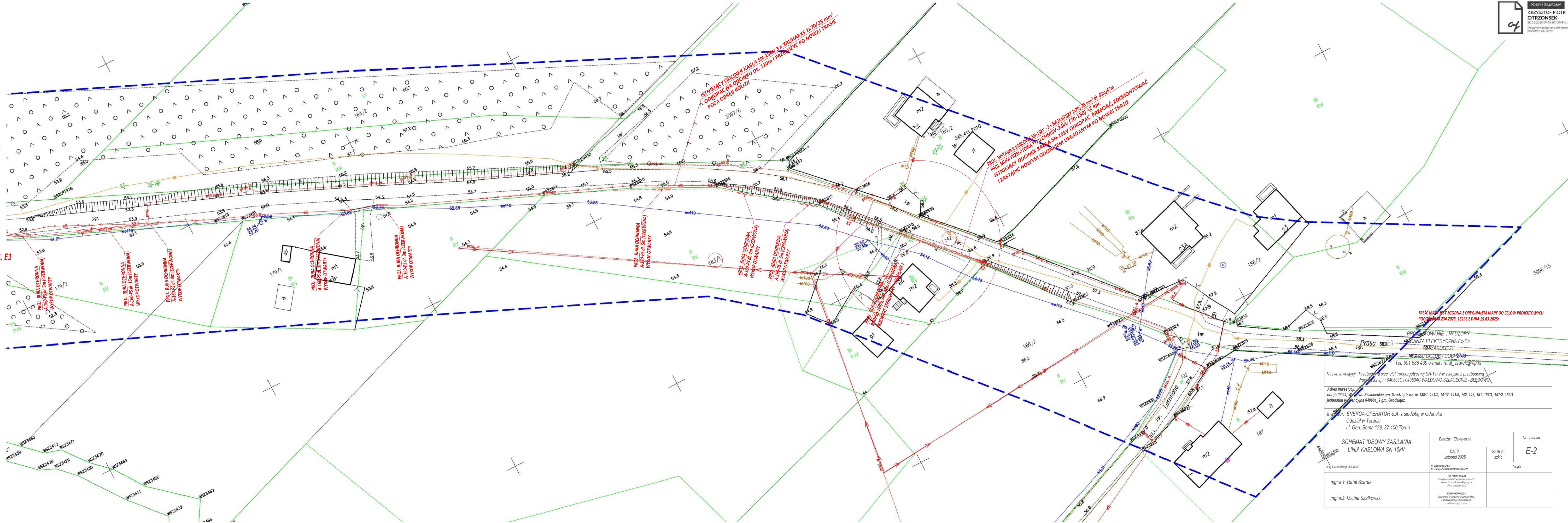


"GEOD" Krzysztof Otrzonek Zakład Usług Geodezyjnych
86-300 Grudziądz, ul. Murowa 59/5

Uwaga! Na niniejszej mapie znajduje się punkt osnowy geodezyjnej podlegający ochronie.
W obszarze aktualizacji nie sprawdzano obciążeń ujawnionych w księgach wieczystych.

Jestem świadomy odpowiedzialności karnej za złożenie fałszywych oświadczeń. Oświadczam, że operat techniczny zawierający rezultaty prac geodezyjnych w wyniku, których powstał niniejszy dokument uzyskał pozytywny wynik weryfikacji.	
Identyfikator zgłoszenia prac geodezyjnych	6640.234.2025
Organ służby geodezyjnej, który otrzymał zgłoszenie	STAROSTA GRUDIĄDZKI Powiatowy Ośrodek Dokumentacji Geodezyjnej i Kartograficznej 86-300 Grudziądz, ul. Maltomylńska 1
Wykonawca prac geodezyjnych	GEOD Krzysztof Otrzonek Zakład Usług Geodezyjnych
Nr oraz data sporządzenia dokumentu zawierającego wynik pozytywnej weryfikacji	6640.234.2025_15296 z dnia 19.03.2025
Imię i nazwisko oraz nr uprawnień zawodowych kierownika prac	Krzysztof Otrzonek nr 15912

ŁĄCZY RYS. E1



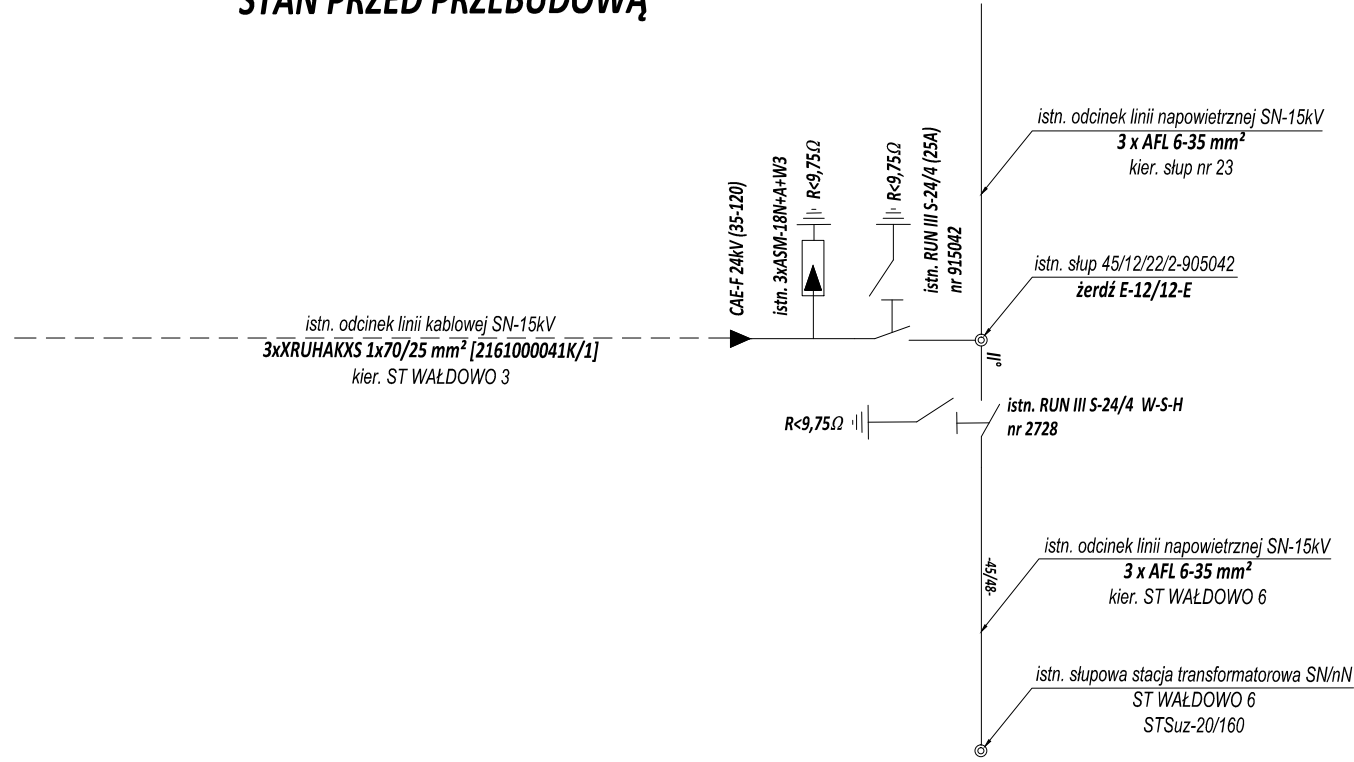
TRZĘCIE MAPY JEST ZGODNA Z ORYGINAŁEM MAPY DO CELÓW PROJEKTOWYCH
PODPISEM 6640.234.2025_15296 Z DNIA 19.03.2025

Nazwa inwestycji: Przebudowa sieci elektroenergetycznej SN-15kV w związku z przebudową drogi gminnej nr 040503C i 040504C WAŁDOWO SZLACHECKIE - BŁĘDOWO	
Adres inwestycji: obręb [0024] Wałdowo Szlacheckie gm. Grudziądz dz. nr 138/1, 141/5, 141/7, 141/8, 142, 148, 151, 167/1, 167/2, 183/1 Jednostka ewidencyjna 040601_2 gm. Grudziądz	
Inwestor: ENERGA-OPERATOR S.A. z siedzibą w Gdańsku Oddział w Toruniu ul. Gen. Bema 128, 87-100 Toruń	
Projektowanie i nadzory BRANŻA ELEKTRYCZNA Ex-En BRANŻA KOLEJ 58.2.400.001 - DOBRZYN Tel. 501 688 439 e-mail : rafal.szarek@wp.pl	
SCHEMAT IDEOWY ZASILANIA LINIA KABLOWA SN-15kV	
Branża : Elektryczna	
DATA: listopad 2025	
SKALA: szkieł	
Nr rysunku E-2	
Imię i nazwisko projektanta: mgr inż. Rafał Szarek	
Imię i nazwisko projektanta: mgr inż. Michał Szalkowski	

36. SCHEMATY JEDNOKRESKOWE

Rys. E-3 Schemat ideowy zasilania – linia kablowa SN-15kV

STAN PRZED PRZEBUDOWĄ



STAN PO PRZEBUDOWIE

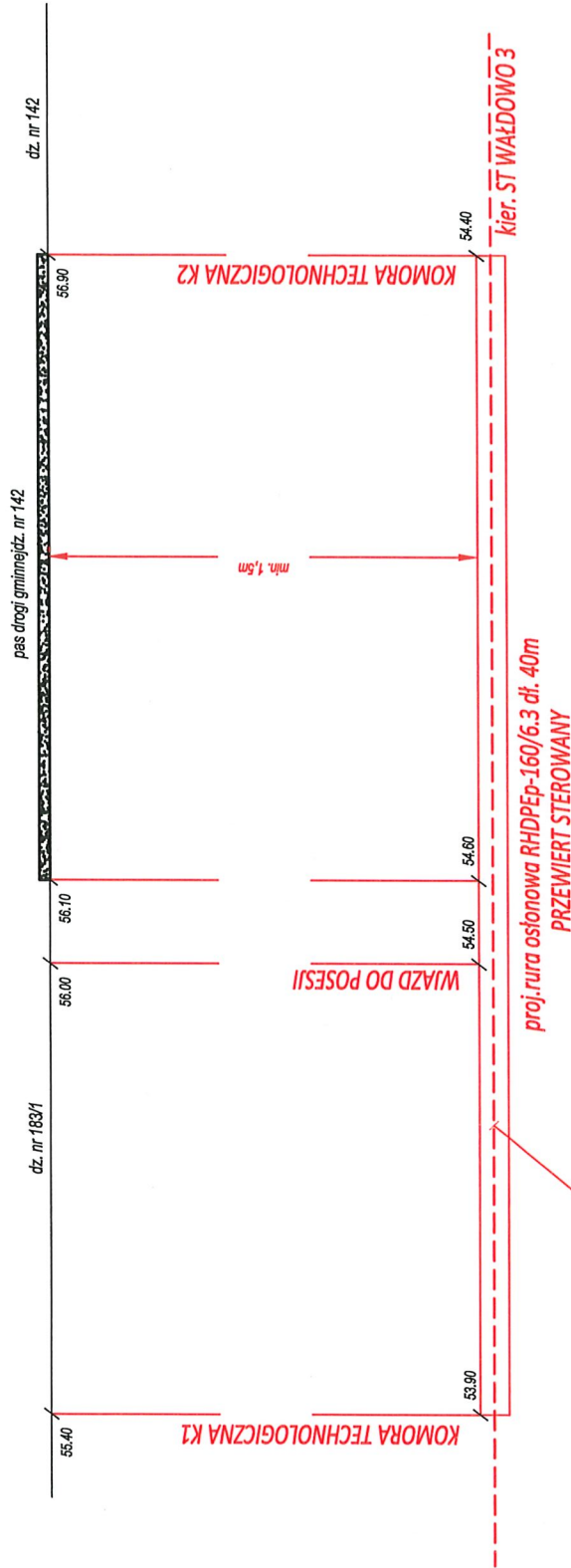


PROJEKTOWANIE I NADZORY BRANŻA ELEKTRYCZNA Ex-En UL. ZAKOLE 21 87-400 GOLUB - DOBRZYŃ Tel. 501 688 439 e-mail : rafal_szarek@wp.pl		
Nazwa inwestycji: Przebudowa sieci elektroenergetycznej SN-15kV w związku z przebudową drogi gminnej nr 040503C i 040504C WAŁDOWO SZLACECKIE - BŁĘDOWO		
Adres inwestycji: obręb [0024] Wąldowo Szlacheckie gm. Grudziądz dz. nr 167/1, 167/2, 142, 148, 151,163/1 jednostka ewidencyjna 040601_2 gm. Grudziądz,		
Inwestor: ENERGIA-OPERATOR S.A z siedzibą w Gdańsku Oddział w Toruniu ul. Gen. Bema 128, 87-100 Toruń		
SCHEMAT IDEOWY ZASILANIA LINIA KABLOWA SN-15kV	Branża : Elektryczna	
	DATA: listopad 2025	SKALA: szkic
Imię / nazwisko projektanta: mgr inż. Rafał Szarek		Nr rysunku E-3
mgr inż. Michał Szalkowski		

37. INNE RYSUNKI

Rys. E-4 Profil skrzyżowania P-1

PROFIL SKRZYŻOWANIA KABLA ELEKTROENERGETYCZNEGO SN-15KV 3xNA2XS(FL)2Y 1x70/25 mm²
W M-CI WAŁDOWO SZLACHECKIE GM. GRUDZIĄDZ
Przekrój A-A - dz. nr 183/1 i 142 PROFIL nr P-1



proj. kabel SN-15KV 3xNA2XS(FL)2Y 1x70/25 mm²
(wstawka kablowa SN) kier. słup 45/12/22/2-905042/ROK-12/12-E

PROJEKTOWANIE I NADZORY BRANŻA ELEKTRYCZNA Ex-En UL. ZAKOLE 21 87-400 GOLUB - DOBRZYŃ Tel. 501 688 439 e-mail : rafal_szarek@wp.pl			Nazwa inwestycji: Przebudowa sieci elektroenergetycznej SN-15kV w związku z przebudową drogi gminnej nr 040503C i 040504C WAŁDOWO SZLACHECKIE - BŁĘDOWO	
Adres inwestycji: obwód [0024] Wałdowo Szlacheckie gm. Grudziądz dz. nr 167/1, 167/2, 142, 148, 151, 183/1 jednostka ewidencyjna 040601_2 gm. Grudziądz,			Inwestor: ENERGIA-OPERATOR S.A. z siedzibą w Gdarsku Oddział w Toruniu ul. Gen. Bema 128, 87-100 Toruń	
PROFIL SKRZYŻOWANIA P-1		Branża : Elektryczna	Nr rysunku E-4	
Imię i nazwisko projektanta:		DATA: listopad 2025	SKALA: szkic	Podpis
mgr inż. Rafał Szarek		Nr GUMKO 92/2021 Nr umowy 20/2021/2008/2021/2021		
mgr inż. Michał Szalkowski		KUP-19/19/0005/19 opracowanie projektu technicznego i kosztorysu inwestycyjnego i elektrycznych i elektroenergetycznych		
		POL/2020/20/0005/20 opracowanie projektu technicznego i kosztorysu inwestycyjnego i elektrycznych i elektroenergetycznych		

38. INFORMACJA BIOZ

(wg Rozporządzenia Ministra Infrastruktury z dnia 23 czerwca 2003 roku)

1.1. DANE

1. Nazwa i adres obiektu budowlanego

Przebudowa sieci elektroenergetycznej SN-15kV w związku z przebudową drogi gminnej nr 40503C i 40504C WAŁDOWO SZLACHECKIE – BŁĘDOWO w m-ci Wałdowo Szlacheckie gm. Grudziądz

2. Nazwa inwestora i adres

Inwestorem zadania jest :

ENERGA - OPERATOR S.A z siedzibą w Gdańsku

Oddział w Toruniu

ul. Gen. Bema 128, 87-100 Toruń

woj. kujawsko-pomorskie

3. Imię i nazwisko projektanta sporządzającego informację

Rafał Szarek

1.2. CZĘŚĆ OPISOWA

1. Zakres robót dla całego zamierzenia budowlanego

- budowa wstawki kablowej SN-15kV typu 3xNA2XS(FL)2Y 1x70/25 mm² dł. 45m/47m + mufa przelotowa typu 2xCHMS-V 24kV (70-150) – kier. ST WAŁDOWO 3,
- przebudowa istniejącego odcinka linii kablowej SN w zakresie - odkopnie i przełożenie istniejącego kabla SN-15kV poza obręb kolizji,
- montaż dwudzielnych rur ochronnych na kable SN,
- montaż przewiertu sterowanego,
- ochronę od porażeń prądem elektrycznym;
- ochronę od przepięć atmosferycznych.

2. Kolejność realizacji przedsięwzięcia

- Wytczenie geodezyjne przebudowywanych odcinków linii kablowych SN-15kV,
- Wykop rowów kablowych i montaż komór technologicznych,
- Wykonanie przewiertu sterowanego,
- Ułożenie kabli SN-15kV i nN w wykopach kablowych,
- Montaż wstawek kablowych SN,
- Montaż przelotowych muf kablowych SN-15kV,
- Wykonywanie podłączeń i połączeń,
- Badania techniczne i sprawdzenia oraz odbiór techniczny,
- Przywrócenie terenu do stanu pierwotnego.

3. Wykaz istniejących obiektów budowlanych w pasie prowadzonych robót

W pasie prowadzonych robót występuje droga gminna nr 40503C i 40504C WAŁDOWO SZLACECKIE – BŁĘDOWO z czynnym ruchem pojazdów mechanicznych i pieszych

Występują czynne sieci elektroenergetyczne napowietrzne oraz podziemne sieci wodociągowe, kanalizacyjne i telekomunikacyjne.

Nie wyklucza się istnienia niezainwentaryzowanych urządzeń, sieci znajdujących się w pasie prowadzonych robót.

4. Wskazanie elementów zagospodarowania terenu, które mogą stwarzać zagrożenie bezpieczeństwa i zdrowia ludzi

- Istniejące podziemne uzbrojenie terenu
- Prace montażowe w pobliżu urządzeń będących pod napięciem,
- Prace w wykopach,
- Prace w pobliżu istniejących sieciach podziemnych,
- Prace wzdłuż drogi gminnej

5. Wskazania dotyczące przewidywanych zagrożeń występujących podczas realizacji robót budowlanych określające skalę i rodzaj zagrożeń oraz miejsce i czas ich występowania

- Prace wykonywane będą na urządzeniach elektroenergetycznych czynnych, będących pod napięciem, na pisemne polecenie z wyłączeniem napięcia,
- W pobliżu istniejącego podziemnego uzbrojenia terenu, wykopy prowadzić ręcznie pod nadzorem uprawnionego brygadzysty.
- Brygadzysta i co najmniej dwóch elektromonterów, powinno legitymować się posiadaniem aktualnego świadectwa kwalifikacyjnego „E” i „D” na napięcie do 15kV.

6. Informacja o sposobie prowadzenia instruktażu pracowników

- Zapoznanie pracowników z zakresem i charakterem robót, wynikającym z projektu budowlanego.
- Ogólny instruktaż BHP przed rozpoczęciem robót.
- Dodatkowy instruktaż BHP w przypadku zmiany charakteru robót.
- Wszystkie szkolenia i instruktaże stanowiskowe winny zostać odnotowane w zeszycie instruktaży.
- Osobami uprawnionymi do udzielania instruktażu są: brygadzysta, kierownik robót, inspektor ds. BHP

7. Wskazanie środków technicznych i organizacyjnych, zapobiegających niebezpieczeństwom wynikającym z wykonywania robót w strefach szczególnego zagrożenia

- Wyposażenie pracowników w środki ochrony osobistej takich jak: kaski bezpieczeństwa, rękawice ochronne, kamizelki odblaskowe, szelki.
- Wyposażenie pracowników w środki łączności.
- Wyposażenie ekipy elektromonterów w lekki samochód brygadowy, minikoparkę, mechaniczny ubijak wibracyjny oraz zestaw narzędzi i przyrządów pomiarowych posiadających aktualny atest, podnośnik
- Wyposażenie bazy budowy w sprzęt p-poż oraz w apteczkę.
- Należy zachować wymagane odległości pracującego sprzętu i maszyn od czynnych urządzeń elektroenergetycznych.

8. Wskazanie miejsca przechowywania dokumentacji

- Projekt budowlany, dziennik budowy, lista obecności oraz zeszyt instruktaży, winny znajdować się w biurze budowy.
- Dokumenty niezbędne do prawidłowej eksploatacji maszyn i pojazdów są w posiadaniu operatorów tych maszyn.
- Pisemne polecenia na prace w pobliżu czynnych urządzeń elektroenergetycznych, winny być w posiadaniu brygadzysty.

Projektant

PROJEKTANT
mgr inż. RAFAŁ SZAREK
Uprawnienia budowlane do projektowania bez ograniczeń
w specjalności instalacyjnej w zakresie sieci,
instalacji i urządzeń elektrycznych i elektroenergetycznych
Nr ewid. KUP/0165/POOE/08